

Strategie komunitně vedeného místního rozvoje
MAS Šumavsko, z. s. 2014 – 2020

*Živé
a šťastné
Šumavsko*

STRATEGIE KOMUNITNĚ VEDENÉHO MÍSTNÍHO ROZVOJE 2014 – 2020

místní akční skupiny MAS Šumavsko, z. s.

„ŽIVÉ A ŠŤASTNÉ ŠUMAVSKO“

*Schváleno Valnou hromadou MAS Šumavsko, z.s.
Dne 19. ledna 2016*

Obsah

1. POPIS ZÁJMOVÉHO ÚZEMÍ	6
2. GEOGRAFICKÁ POLOHA	27
<i>Území a klima okresu Prachatice (S1, S2, O12)</i>	27
<i>Území a klima okresu Strakonice</i>	27
3. LIDSKÉ ZDROJE ÚZEMÍ	28
<i>Obyvatelstvo na území MAS Šumavsko, z. s.</i>	28
4. SOCIÁLNÍ ZDROJE ÚZEMÍ	34
<i>Kulturní a sportovní zařízení na území MAS Šumavsko (S7, S13, S14)</i>	34
<i>Společenský život na území MAS Šumavsko (S14, W7, W23, O6, O7, T4, T5, T12, T20, T21, T22)</i>	35
5. OBLAST SOCIÁLNÍCH SLUŽEB	45
6. EKONOMICKÉ ZDROJE ÚZEMÍ	49
<i>Zaměstnanost (W2, W3, O8, T3)</i>	49
<i>Podnikání v obcích zájmového území (S10, W4, W8, W14, W13, W16, W17, T2, O9, O14, O16, T2, T6)</i> ...	53
7. FINANČNÍ ZDROJE ÚZEMÍ	55
<i>Příjmy a výdaje obcí (T1, T12)</i>	55
8. VZDĚLÁVÁNÍ	57
9. HMOTNÉ ZDROJE ÚZEMÍ	62
<i>Technická vybavenost obcí MAS Šumavsko, z. s. (W13, O2)</i>	62
<i>Občanská vybavenost obcí na území MAS Šumavsko, z. s. (S7)</i>	68
<i>Dopravní infrastruktura (S1, S5, W1, O11)</i>	69
<i>Zdroj: vlastní šetření</i>	71
<i>Vodní zdroje</i>	72
<i>Vodní zdroje povrchové</i>	73
10. PŘÍRODNÍ ZDROJE ÚZEMÍ	78
<i>Základní rozdělení pozemků obcí MAS Šumavsko, z. s. (S9, S11, O4)</i>	78
<i>Zemědělství a lesnictví (S10, W15, W16, O14, O16, O17, T17)</i>	79
11. KULTURNÍ A PŘÍRODNÍ DĚDICTVÍ	97
12. SWOT ANALÝZA	176
13. ANALÝZA PROBLÉMŮ A POTŘEB	185
14. STRATEGICKÁ ČÁST	187
VIZE	187
TÉMA 1 KOMUNITY, ŽIVOT A TRADICE NA VENKOVĚ	189
STRATEGICKÝ CÍL 1 PODPOŘIT IDENTITU REGIONU PROSTŘEDNICTVÍM KOMUNIT S VYUŽITÍM TRADIC, RODINY A ZKUŠENOSTÍ.....	189
SPECIFICKÝ CÍL 1.1 ŽIVOT NA VENKOVĚ.....	189
SPECIFICKÝ CÍL 1.2 PODPORA KOMUNIT NA VENKOVĚ.....	190
TÉMA 2 PODPORA PODNIKÁNÍ, ZEMĚDĚLSTVÍ A ZAMĚSTNANOSTI	192
STRATEGICKÝ CÍL 2: ZVÝŠIT MÍSTNÍ PRODUKCI A PODPOŘIT INOVACE V PODNIKÁNÍ.....	192

SPECIFICKÝ CÍL 2.1 PODPORA ROZVOJE ZEMĚDĚLSTVÍ	192
SPECIFICKÝ CÍL 2.2 PODPORA PODNIKÁNÍ NA VENKOVĚ	192
TÉMA 3 ŽIVOTNÍ PROSTŘEDÍ	194
STRATEGICKÝ CÍL 3 UDRŽET ŠUMAVSKÉ PROSTŘEDÍ PRO ŽIVOT A PODPOŘIT DALŠÍ ZLEPŠENÍ VYUŽITÍ PŘÍRODNÍCH ZDROJŮ	194
SPECIFICKÝ CÍL 3.1 PÉČE O PŘÍRODNÍ ZDROJE V REGIONU	194
SPECIFICKÝ CÍL 3.2 PODPORA EKOLOGICKÉ STABILITY	195
SPECIFICKÝ CÍL 3.3 SPOLUPRACUJÍCÍ A OTEVŘENÝ REGION	195
TÉMA 4 VZDĚLÁVÁNÍ	197
STRATEGICKÝ CÍL 4 ZLEPŠIT PODMÍNKY PRO VZDĚLANÝ REGION A MÍSTNÍ TRH PRÁCE	197
SPECIFICKÝ CÍL 4.1 ZVÝŠENÍ KVALITY VZDĚLÁVÁNÍ A CELOŽIVOTNÍHO UČENÍ	197
SPECIFICKÝ CÍL 4.2 ZVÝŠENÍ DOSTUPNOSTI INFRASTRUKTURY PRO VZDĚLÁVÁNÍ A CELOŽIVOTNÍ UČENÍ	197
TÉMA 5 SOCIÁLNÍ OBLAST	199
STRATEGICKÝ CÍL 5 VYBUDOVAT FUNKČNÍ SÍŤ SOCIÁLNÍCH SLUŽEB PRO SNÍŽENÍ OHROŽENÍ SOCIÁLNÍHO VYLOUČENÍ OBYVATEL REGIONU	199
SPECIFICKÝ CÍL 5.1 PODPORA SOCIÁLNÍHO ZAČLEŇOVÁNÍ	199
TÉMA 6 CESTOVNÍ RUCH	201
STRATEGICKÝ CÍL 6 PODPOŘIT VÝRAZNÉ ZVÝŠENÍ PODÍLU CESTOVNÍHO RUCHU NA LOKÁLNÍ EKONOMICE SE ZOHLEDNĚNÍM UDRŽITELNÝCH FOREM CESTOVNÍHO RUCHU ŠUMAVSKA	201
SPECIFICKÝ CÍL 6.1 VYUŽITÍ POTENCIÁLU NAŠEHO REGIONU V OBLASTI CR	201
SPECIFICKÝ CÍL 6.2 KVALITNÍ A DOSTUPNÁ INFRASTRUKTURA V OBLASTI CR	202
TÉMA 7 SPOLUPRÁCE	204
STRATEGICKÝ CÍL 7 FUNKČNĚ PROPOJIT OBCE ÚZEMÍ MAS S VYUŽITÍM ZKUŠENOSTÍ	204
S REALIZACÍ PROJEKTŮ NA BÁZI MÍSTNÍHO PARTNERSTVÍ	204
SPECIFICKÝ CÍL 7.1 ROZVOJ PARTNERSTVÍ	204
VAZBA NA STRATEGICKÉ DOKUMENTY	205
POPIS INTEGROVANÝCH A INOVATIVNÍCH RYSŮ STRATEGIE A HIERARCHIE CÍLŮ, VČETNĚ JASNÝCH A MĚŘITELNÝCH CÍLŮ PRO VÝSTUPY A VÝSLEDKY	207
AKČNÍ PLÁN	208
GRAFICKÉ ZNÁZORNĚNÍ STRUKTURY PROGRAMOVÝCH RÁMČŮ SCLLD	236
HORIZONTÁLNÍ TÉMA	238
15. IMPLEMENTAČNÍ ČÁST	240
POPIS ŘÍZENÍ VČETNĚ ŘÍDÍCÍ A REALIZAČNÍ STRUKTURY MAS	240
ORGÁNY A POSTUPY	240
ADMINISTRATIVNÍ JEDNOTKA SPOLKU	243
ORGANIZAČNÍ SCHÉMA MAS ŠUMAVSKO, Z.S.	245
POPIS POSTUPŮ PRO VYHLAŠOVÁNÍ VÝZEV MAS, HODNOCENÍ A VÝBĚR PROJEKTŮ S UVEDENÍM PLÁNOVANÉ PERSONÁLNÍ KAPACITY	246
PŘÍPRAVA A VYHLÁŠENÍ VÝZEV	246
PŘÍJEM ŽÁDOSTÍ	247
ADMINISTRATIVNÍ KONTROLA A KONTROLA PŘIJATELNOSTI	247
HODNOCENÍ A SCHVALOVÁNÍ PROJEKTŮ K REALIZACI	248
ZAJIŠTĚNÍ AUDITNÍ STOPY	249
POPIS INTEGROVANÉHO PŘÍSTUPU NAPŘÍČ PROGRAMOVÝMI RÁMCI	250
POPIS ANIMAČNÍCH AKTIVIT	250
POPIS SPOLUPRÁCE MEZI MAS NA NÁRODNÍ A MEZINÁRODNÍ ÚROVNI A PŘESHraniČNÍ SPOLUPRÁCE	250
SPOLUPRÁCE NA NÁRODNÍ ÚROVNI	250

SPOLUPRÁCE NA MEZINÁRODNÍ ÚROVNI A PŘEŠHRANIČNÍ SPOLUPRÁCE	251
POPIS ZVLÁŠTNÍCH OPATŘENÍ PRO HODNOCENÍ (PRO MONITORING A EVALUACI)	251
MONITORING	251
EVALUACE	252
ZPRÁVA O PLNĚNÍ SCLLD	252
16. SEZNAM GRAFŮ	254
17. SEZNAM MAP	255
18. SEZNAM TABULEK	256
19. SEZNAM OBRÁZKŮ	258
20. SEZNAM ZKRATEK	261

1. POPIS ZÁJMOVÉHO ÚZEMÍ

Popis spolku

Název:	MAS Šumavsko, z. s.
Sídlo:	Archiváře Teplého 102, Malenice
IČ:	26663091
Právní forma:	MAS je zapsaným spolkem podle zákona č. 89/2012 Sb. Občanského zákoníku.

Zapsaný spolek (dále jen „spolek“) je založen na demokratických principech a je dobrovolným sdružením svých členů.

Spolek se považuje za Místní akční skupinu (dále jen „MAS“) ve smyslu čl. 34 Nařízení Evropského parlamentu a Rady (EU) č. 1303/2013.

Spolek vznikl založením, jako občanské sdružení, na základě přijetí jeho prvních stanov na Shromáždění členů konaném dne 21. 4. 2004 ve Vlachově Březí s názvem Občanské sdružení MAS Vlachovobřezska a upraveném rozhodnutím Valné hromady ze dne 11. 10. 2004 s názvem Občanské sdružení „CHANCE IN NATURE – LOCAL ACTION GROUP“. Od 30. 12. 2014 došlo ke změně názvu MAS na MAS Šumavsko, z. s..

Spolek realizuje své aktivity v rámci Strategie komunitně vedeného místního rozvoje (dále jen SCLLD – viz Nařízení Evropského parlamentu a Rady (EU) č. 1303/2013) na území MAS.

Orgány spolku:

Valná hromada:

Valná hromada je nejvyšším orgánem spolku a je složena ze všech členů spolku.

Do hlavních kompetencí Valné hromady především patří:

- rozhoduje o změně stanov spolku,
- schvaluje roční rozpočet spolku,
- schvaluje Výroční zprávu o činnosti spolku a Výroční zprávu o hospodaření spolku,
- schvaluje kritéria výběru projektů,
- rozhoduje o vyloučení členů,
- rozhoduje o stanovení a výši členských příspěvků,
- zřizuje povinné orgány – Radu spolku, Kontrolní komisi a Výběrovou komisi,
- určuje pravomoc a působnost orgánů MAS,
- stanovuje způsob jednání orgánů, schvaluje jednací řád a další vnitřní předpisy spolku,
- volí a odvolává členy Rady spolku,
- rozhoduje o počtu členů Rady,
- volí a odvolává členy Výběrové komise,
- volí a odvolává členy Kontrolní komise,
- schvaluje rozvojovou strategii SCLLD,
- rozhoduje o sloučení, zrušení spolku či jeho přeměně,

- nese zodpovědnost za distribuci veřejných prostředků a provádění SCLLD v území působnosti MAS,
- schvaluje způsob hodnocení a výběru projektů.

Rada spolku

Rada spolku je výkonným a rozhodovacím orgánem spolku.

Do hlavních kompetencí Rady spolku především patří:

- volí ze svého středu Předsedu a dva Místopředsedy,
- realizuje úkoly, opatření a cíle směřující k implementaci strategie rozvoje,
- rozhoduje o přijetí za člena spolku,
- schvaluje výzvy k podávání žádostí,
- koordinuje činnost Výběrové komise,
- rozhoduje o výběru projektů na základě doporučení Výběrové komise,
- schvaluje konečné přidělení finančních prostředků na vybrané rozvojové projekty,
- vede evidenci členů spolku a rozhoduje o vytvoření zájmových skupin,
- svolává Valnou hromadu,
- připravuje a předkládá Výroční Valné hromadě zprávu o činnosti a zprávu o hospodaření,
- schvaluje uzavření a ukončení pracovněprávního vztahu s vedoucím zaměstnancem pro realizaci SCLLD,
- vybírá projekty k realizaci a stanovuje výši alokace na projekty na základě návrhu Výběrové komise.

Předseda a dva Místopředsedové

Předseda a dva Místopředsedové jsou statutárním orgánem spolku, zastupují spolek navenek a jednájí jeho jménem každý samostatně, samostatně i za spolek podepisují, přijímají zaměstnance spolku do pracovního poměru a rozhodují o běžných záležitostech spolku.

Předseda a Místopředsedové jsou odpovědní za plnění rozhodnutí Rady, vedení účetní evidence a plynulý chod spolku.

Výběrová komise

Úkolem Výběrové komise je zejména posuzovat předložené rozvojové projekty a vybrané doporučovat Radě spolku k přidělení finančních prostředků.

Za svou činnost je Výběrová komise odpovědna Radě spolku.

Kontrolní komise

Kontrolní komise kontroluje činnost orgánů spolku, zejména soulad se stanovami spolku a s usneseními orgánů spolku. Kontrolní komise kontroluje hospodaření spolku.

Kontrolní komise předkládá zprávu o činnosti Valné hromadě.

Pracovní skupiny

Je-li to třeba k dosažení cílů spolku, vytváří Rada spolku Pracovní skupiny pro realizaci konkrétních úkolů.

Administrativní jednotka spolku (S4)

Administrativní jednotkou spolku je Kancelář, která je tvořena ředitelem v pracovně právním vztahu, případně dalšími zaměstnanci. Ředitel je zároveň vedoucím zaměstnancem pro realizaci SCLLD, který odpovídá za chod kanceláře.

Kancelář zejména:

- zajišťuje administrativní záležitosti spojené s činností spolku,
- organizačně zajišťuje jednání orgánů spolku,
- zajišťuje materiály a podklady potřebné pro činnost orgánů spolku, včetně jejich distribuce členům orgánů spolku,
- v případě potřeby spolupracuje na vyhotovení zápisů z jednání orgánů spolku,
- ve spolupráci s orgány spolku připravuje návrh programu jejich zasedání,
- zpracovává Výroční zprávu spolku podle čl. XII stanov,
- zajišťuje podávání informací o činnosti spolku členům a veřejnosti,
- zajišťuje vedení evidence členů spolku,
- provádí archivaci dokumentů spolku,
- zajišťuje a vyhodnocuje implementaci strategie spolku,
- poskytuje konzultace předkladatelům projektů, kteří se ucházejí o podporu v rámci realizace rozvojové strategie spolku,
- zajišťuje administrativní kontrolu a kontrolu přijatelnosti projektů předkládaných žadateli v rámci vyhlášených výzev,
- zodpovídá za to, že projekty předkládané v rámci vyhlášených výzev k hodnocení Výběrové komisi jsou v souladu s rozvojovou strategií spolku a splňují veškeré administrativní náležitosti a odpovídají schváleným kritériím přijatelnosti,
- vede a pravidelně aktualizuje internetové stránky splňující náležitosti standardizace MAS dle pravidel Mze ČR.

Ředitel zejména:

- zajišťuje chod kanceláře,
- vytváří pracovní náplně zaměstnanců spolku,
- není členem žádného orgánu,
- nesmí být členem Rady, Výběrové ani Kontrolní komise,
- kontroluje, zda zaměstnanci spolku vykonávají práci v souladu s pracovní náplní.

Územní působnost

Rozloha v km²	1 113, 68 km ²
Počet obyvatel k 1. 1. 2014 (ČSÚ)	43 759
Počet obcí na území MAS	54 obcí (46 obcí, 3 městyse, 5 měst)
Hustota osídlení ob/km²	39,29

MAS Šumavsko, z. s. se celým svým územím nachází v Jihočeském kraji a pokrývá území 3 ORP – ORP Prachatice, ORP Vimperk a ORP Strakonice.

Tabulka 1 Územní rozlišení obcí dle ORP

	počet obcí	rozloha km	z celkového území
ORP Prachatice	27	525,5	47,19 %
ORP Strakonice	6	52,73	4,74 %
ORP Vimperk	21	535,29	48,07 %

Zdroj: www.cszo.cz

Seznam obcí území MAS Šumavska:

Obce: Bohumilice, Bohunice, Borová Lada, Bošice, Budkov, Buk, Bušanovice, Čepřovice, Čkyně, Drslavice, Dvory, Horní Vltavice, Hoštice, Chlumany, Chroboly, Kubova Huť, Kvilda, Kratušín, Lažiště, Lčovice, Lenora, Lipovice, Litochovice, Malenice, Milejovice, Nebahovy, Nicov, Nové Hutě, Pěčnov, Předslavice, Radhostice, Stachy, Stožec, Svatá Maří, Šumavské Hoštice, Tvrzice, Újezdec, Vacov, Vrbice, Záblatí, Zábrdí, Zálezly, Zbytiny, Zdíkov, Žárová, Žernovice

Městyse: Dub, Strážný, Strunkovice nad Blanicí

Města: Husinec, Prachatice, Vimperk, Vlachovo Březí a Volary

Tabulka 2 Kontaktní údaje na obecní úřady (starosty/ky) území MAS Šumavsko, z. s.

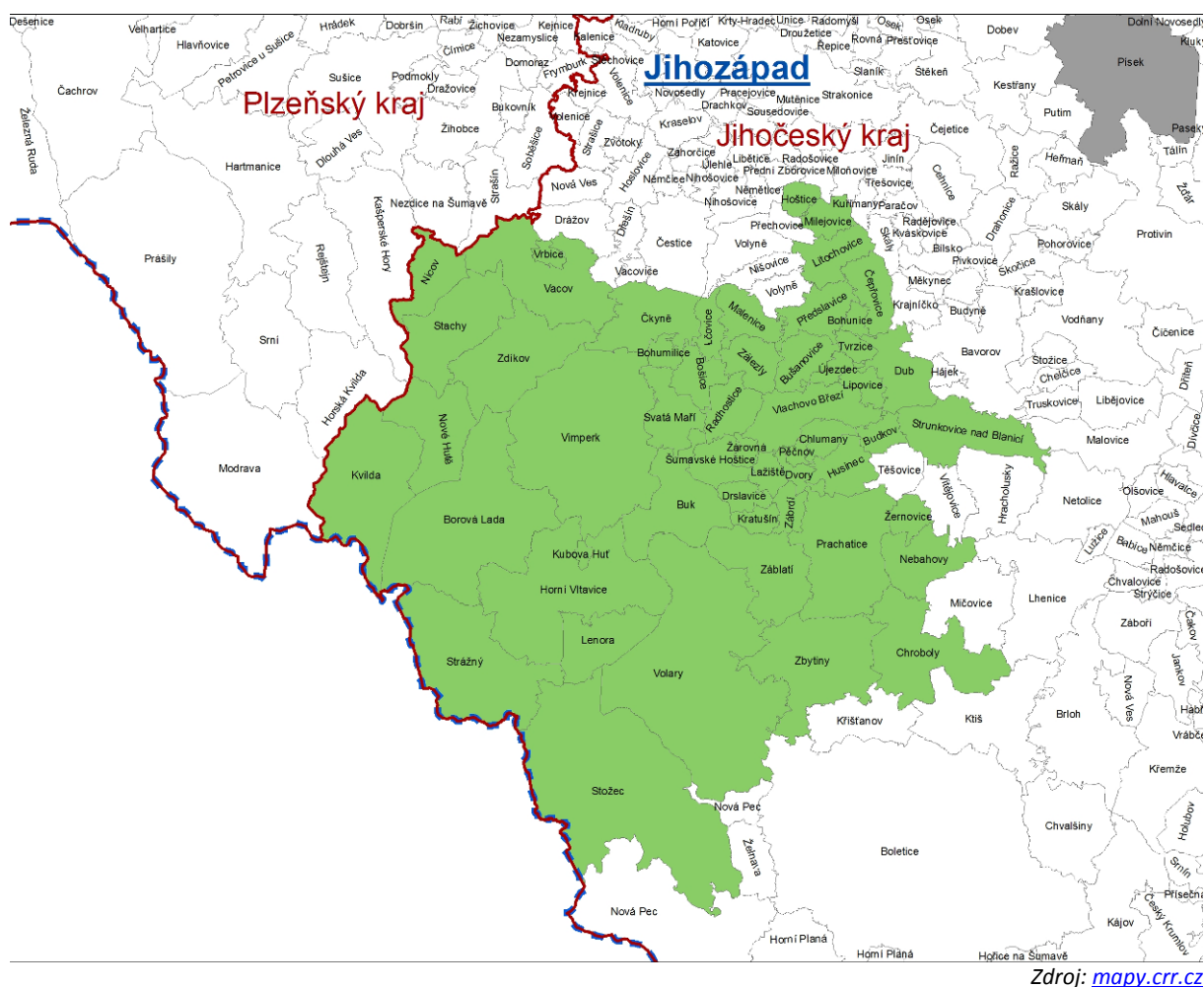
Název obce	Starosta/ka	Adresa	Telefon	E-mail
Bohumilice	Nový Jaroslav	384 81 Čkyně, Bohumilice 111	mob. 724 190 382	info@bohumilice.cz
Bohunice	Kratochvílová Radka	384 22 Vlachovo Březí, Bohunice	388 320 264 mob. 608 955 299	bohunice@mikroregionvb.cz
Borová Lada	Ing. Hrazánková Jana	384 92, Borová Lada 38	388 434 135 mob. 724 187 016	borovalada@sumavanet.cz
Bošice	Hodboď Martin	384 81 Čkyně, Bošice 11	mob. 724 192 155 388 423 221	obec@obecbosice.cz obec.bosice@iol.cz
Budkov	Řezník Jan	384 22 Vlachovo Březí, Budkov 49	mob. 602 336 562 388 320 449	budkov.pt@quick.cz
Buk	Mráz Antonín	383 01, Buk 64	388 421 182 mob. 725 031 210	obec.buk@tiscali.cz
Bušanovice	Zimmerman Rudolf	384 22 Vlachovo Březí, Bušanovice 47	388 320 208 mob. 724 113 581	obec.busanovice@seznam.cz
Čepřovice	Fundová Barbora	387 56, Čepřovice 58	383 388 054 mob. 606 630 489	ou.ceprovice@quick.cz
Čkyně	Ing. Stanislav Chval	Čkyně 2	mob. 606 611 169 388 423 170	schval@ouckyne.cz pohanova@ouckyne.cz
Drslavice	Dočkal Miroslav	384 21 Husinec, Drslavice 25	388 332 056 mob. 725 031 213	drslavice@atlas.cz
Dub	Novák Václav	384 24, Dub 4	388 328 126 mob. 723 824 460	starosta@dubuprachatice.cz
Dvory	Pěstová Vendulka	384 21 Husinec, Dvory 24	mob. 724 113 582	starosta@obec-dvory.cz

Horní Vltavice	Fastner Jiří	384 91, Horní Vltavice 80	388 436 303 mob. 724 233 644	info@hvltavice.cz
Hoštice u Volyně	Ing. Tománek Miroslav	387 01 Volyně, Hoštice 29	383 372 034 mob. 724 182 258	ou@obechosticeuvolyne.cz
Husinec	Pánková Ludmila	384 21 Husinec, Prokopovo náměstí 1	388 331 218 mob. 606 611 217	starosta@husinec.cz
Chlumany	Vlková Ivana	384 22 Vlachovo Březí, Chlumany 60	388 329 343 mob. 602 328 400	obec@chlumany.cz
Chroboly	Valouch Oldřich	384 04, Chroboly 91	388 323 126 mob. 724 862 033	starosta@chroboly.cz
Kubova Huť	Ing. Klose Zbyněk	385 01, Kubova Huť 22	388 436 344 mob. 608 941 494	info@kubovahut.cz
Kvilda	Vostradovský Václav	384 93, Kvilda 17	388 435 522 mob. 724 192 150	ou.kvilda@tiscali.cz
Kratušín	Hodina František	383 01 Prachatice, Kratušín 10	388 332 330 mob. 724 180 645	kratusin@volny.cz
Lažiště	Pěsta Jan	384 32, Lažiště 24	mob. 606 611 912	starosta@laziste.cz
Lčovice	Kutová Blažena	384 81 Čkyně Lčovice 64	mob. 724 191 816 388 423 302	info@lcovice.cz
Lenora	Mgr. Krnáková Jaroslava	384 42, Lenora	388 438 804 mob. 602 677 352	obec@lenora.cz starostka@lenora.cz
Lipovice	Píchová Anna	384 22 Vlachovo Březí, Lipovice 44	mob. 602 265 425	podatelna@obeclipovice.cz
Litochovice	Božková Radka	387 01 Volyně, Neuslužice 16	383 373 077 mob. 603 209 477	obeclitochovice@seznam.cz
Malenice	Houzim Jan	387 06 Malenice, Na Návsí 95	383 371 035 mob. 724 182 240	ou@obecmalenice.cz
Milejovice	Vacek Milan	387 01 Volyně, Milejovice 46	380 120 520 mob. 724 181 629	obec@milejovice.cz
Nebahovy	Mráz František	384 01, Nebahovy 38	388 313 234 mob. 724 191 818	obec.nebahovy@tiscali.cz
Nicov	Podsklanová Lenka	384 73 Stachy, Nicov 33	388 428 153 mob. 728 944 503	obec@nicov.cz
Nové Hutě	Vácha Zdeněk	385 01, Nové Hutě 106	388 434 119 mob. 602 661 858	info@obecnovehute.cz
Pěčnov	Král Josef	383 01 Prachatice, Pěčnov 3	388 320 529 mob. 602 475 219	obec@pecnov.cz starosta@pecnov.cz
Prachatice	Ing. Malý Martin	383 01 Prachatice I, Velké náměstí 3	388 607 217 728 188 864 (Rabenhauptová) 388 607 533	mmaly@mupt.cz
Předslavice	Chvostová Jana	387 01 Volyně, Předslavice 17	383 373 032 mob. 724 840 048	ou@predslavice.cz starosta@predslavice.cz
Radhostice	Tomanová Jitka	384 81 Čkyně, Radhostice 1	388 421 272 mob. 723 168 205	info@radhostice.cz
Stachy	Klima Bořivoj	384 73 Stachy, Stachy 200	mob. 724 190 330	starosta@stachy.net
Stožec	Bc. Drahoslava	384 44, Stožec	388 335 162	starosta@stozec.cz

	Stanžovská	54	mob. 603 169 163	
Strážný	Králíková Jiřina	384 43, Strážný 23	388 437 124 mob. 736 726 818	mestys@strazny.cz
Strunkovice nad Blanicí	Ing. Matějka Karel	384 26 Strunkovice nad Blanicí, náměstí Bohumila Havlasy 86	388 327 102 mob. 736 642 811	starosta@strunkovicenadblanic.cz
Svatá Maří	Mráz Pavel	385 01 Vimperk Svata Maří 34	mob. 724 113 760 388 415 622	obec.svatamari@seznam.cz
Šumavské Hoštice	Mgr. Fleischmann Petr	384 71, Šumavské Hoštice 9	388 421 134 mob. 724 124 597	obec@sumavskehostice.cz
Tvrzice	Hávovalá Michaela	384 22 Vlachovo Březí, Tvrzice 44	388 320 390 mob. 723 505 689	obectvrzice@seznam.cz
Újezdec	Svěchota Vladimír	384 22 Vlachovo Březí, Újezdec 1	388 320 281 (domů) mob. 724 315 122	obecujezdecpt@seznam.cz
Vacov	Roučka Miroslav	384 86, Vacov 35	388 431 180 mob. 724 189 405	starosta@vacov.cz , knihovna@vacov.cz
Vimperk	Ing. Martanová Jaroslava	385 17 Vimperk, Steinbrennerova 6	388 402 210 mob. 724 113 567	urad@mesto.vimperk.cz Renata.Svobodova@mesto.vimperk.cz
Vlachovo Březí	Dragoun Lubomír	384 22 Vlachovo Březí, náměstí Svobody 56	388 329 211 mob. 602 186 696	starosta@vlachovobrezi.cz
Volary	Pospíšilová Martina	384 51 Volary, Náměstí 25	388 333 238 mob. 607 533 580	starosta@mestovolary.cz mistostarosta@mestovolary.cz
Vrbice	Lešák Vladimír	384 86, Vrbice 50	mob. 733 469 180	obecvrbice@centrum.cz
Záblatí	Ing. Klabouch Vladislav	384 33, Záblatí 9	388 332 426 mob. 602 642 392	obec@obeczablati.cz , klabouch@kvint.cz
Zábrdí	Půbal Zdeněk	383 01 Prachatice, Zábrdí 41	388 332 357 mob. 776 894 477	starosta@zabrdi.cz
Zálezly	Kouba Josef	384 81 Čkyně Zálezly 7	388 423 923	info@zalezly.cz
Zbytiny	Furiš Josef	384 41, Zbytiny 3	388 337 075 mob. 777 842 222	obec@zbytiny.cz
Zdítov	Mgr. Kantořík Zdeněk	384 72, Zdítov 215	mob. 721 839 153	kantorik@zdikov.cz
Žárovná	Wachfeitl Petr	383 01 Prachatice, Žárovná 5	388 421 197 mob. 605 907 979	starostka@zarovna.cz
Žernovice	Kleinová Petra	383 01 Prachatice, Žernovice 65	388 316 671 mob. 724 862 001 723 974 789	zernovice@tiscali.cz starosta@obeczernovice.cz

Zdroj: vlastní

Mapa 1 Území MAS Šumavsko, z. s. (S5)



Výměra obcí území MAS je velmi rozdílná, jak lze provnat v následující tabulce. Největší výměru mají obce Volary (107,63 km²) a Stožec (104,78 km²) včetně místních částí, naopak rozlohou nejmenší obcí regionu je Kubova Huť (1,41 km²). Rozdíly ve velikosti obcí jsou vcelku vysoké.

Průměrná nadmořská výška území regionu MAS činí 659,87 m n. m., což je více než okresní průměr, který se pohybuje okolo 500 m n. m. Nejvyšší polohu v rámci území mají s přibližně stejnou nadmořskou výškou obce Kvilda a Nové Hutě, naopak nejnižší položené jsou obce Litochovice a Strunkovice nad Blanicí se stejnou nadmořskou výškou. Obecně ale platí, že mezi jednotlivými obcemi nejsou z hlediska výškových poměrů výrazné rozdíly.

Tabulka 3 První písemná zmínka, nadmořská výška obcí na území MAS Šumavsko, z. s.

Název obce	První písemná zmínka	Nadmořská výška (m n. m.)	Výměra (v km ²)
Bohumilice	1352	575	3,42
Bohunice	1315	478	2,57
Borová Lada	1750	895	68,95
Bošice	1315	588	8,33
Budkov	1356	490	5,03
Buk	1299	826	25,79
Bušanovice	1315	540	9,72
Čepřovice	1315	529	10,22
Čkyně	1243	523	20,68
Drslavice	1384	665	4,74
Dub	1274	474	14,51
Dvory	1404	621	3,33
Horní Vltavice	1359	805	58,79
Hoštice u Volyně	1274	515	3,92
Husinec	1291	504	10,34
Chlumany	1383	528	5,55
Chroboly	1371	758	34,69
Kubova Huť	1728	960	1,41
Kvilda	1569	1062	45,17
Kratušín	1389	613	3,95
Lažiště	1352	663	4,26
Lčovice	1321	566	5,76
Lenora	1834	765	17,79
Lipovice	1386	568	4,68
Litochovice	1400	458	10,95
Malenice	1318	483	9,85
Milejovice	1315	530	6,22
Nebahovy	1317	745	16,27
Nicov	1295	896	13,76
Nové Hutě	1840	1025	23,24
Pěčnov	1435	600	1,98
Prachatice	1088	561	38,90
Předslavice	1352	528	11,57
Radhostice	1315	770	10,39
Stachy	1578	738	28,13
Stožec	1769	780	104,78
Strážný	1359	834	49,63
Strunkovice nad Blanicí	1227	458	24,67
Svatá Maří	1352	765	12,71
Šumavské Hoštice	1352	765	8,35
Tvrzice	1315	509	3,16
Újezdec	1300	532	2,89

Vacov	1193	732	35,21
Vimperk	1259	694	80,02
Vlachovo Březí	1274	525	19,97
Volary	1359	760	107,63
Vrbice	1382	747	2,28
Záblatí	1359	593	24,48
Zábrdí	1359	642	4,89
Zálezly	1370	565	9,31
Zbytiny	1388	786	39,04
Zdítov	1318	732	31,94
Žárovná	1394	725	2,41
Žernovice	1334	651	5,29

Zdroj: weby obcí, wikipedia

Pokud jde o další členění jednotlivých obcí, některé členské obce mají několik místních částí a základních sídelních jednotek (viz text níže). Pro úplnost jsou uvedeny obce včetně místní části jednotlivých obcí, pokud takové existují. Nejvíce takto rozdrobené jsou obce Prachatice a Vimperk. Naopak většina malých obcí se již dále nečlení. 17 obcí nemá žádné další místní členění.

Bohumilice

Bohunice

Borová Lada: místní části: Černá Lada, Knížecí Pláně, Nový Svět, Paseka, Šindlov, Svinná Lada, Paseky, Zahrádky

Bošice: místní části: Budilov, Hradčany, Záhoří

Budkov

Buk: místní části: Včelná pod Boubínem, Vyšovatka

Bušanovice: místní části: Beneda, Dolní Nakvasovice, Horní Nakvasovice, Želibořice

Čepřovice: místní části: Jiřetice, Koječín

Čkyně: místní části: Dolany, Horosedly, Onšovice, Předenice, Spůle, Záhoříčko

Drslavice: místní části: Chválov, Škarez 1. díl, Švihov, Trpín

Dub: místní části: Borčice, Dubská Lhota, Dvorec, Javornice

Dvory

Horní Vltavice: místní části: Březová Lada, Polka, Račí, Slatina, Žlábky

Hoštice u Volyně

Husinec: místní části: Horouty, Výrov

Chlumany

Chroboly: místní části: Leptač, Lučenice, Ovesné, Příslop, Rohanov, Záhoří

Kubova Huť

Kvilda: místní části: Bučina, Františkov, Hraběcí Pláně, Vydří Most

Kratušín: místní části: Chlístov

Lažiště

Lčovice

Lenora: místní části: Houžná, Kaplice, Vlčí Jámy, Zátoň

Lipovice: místní části: Konopiště, Žabrákov

Litochovice: místní části: Neuslužice, Střítež

Malenice: místní části: Straňovice, Zlešice, Zlešičky

Milejovice

Nebahovy: místní části: Jelemek, Kralovice, Lažišťka, Zdenice

Nicov: místní části: Popelná, Řetenice, Studenec

Nové Hutě

Pěčnov

Prachatice: místní části: Kahov, Libínské Sedlo, Městská Lhota, Oseky, Ostrov, Perlovice, Podolí, Prachatice I, Prachatice II, Stádlá, Staré Prachatice, Volovice

Předslavice: místní části: Kakovice, Marčovice, Úlehle (s částí Tkalce), Všechlapy (s částí Kamenná)

Radhostice: místní části: Dvorec, Libotyně, Lštění

Stachy: místní části: Jaroškov, Úbislav

Stožec: místní části: České Žleby; Dobrá

Strážný: místní části: Hniliště; Kořený; Řasnice

Strunkovice nad Blanicí: místní části: Blanička, Malý Bor, Protivec, Šipoun, Svojnice, Velký Bor, Žichovec

Svatá Maří: místní části: Brdo, Smrčná, Štítkov, Trhonín, Vícemily

Šumavské Hoštice: místní části: Kosmo, Škarez, Vojslavice

Tvrzice

Újezdec

Vacov: místní části: Benešova Hora, Čábuze, Javorník, Lhota nad Rohanovem, Milíkov, Miřetice, Mladíkov, Nespice, Přečín, Ptáková Lhota, Rohanov, Vlkonice, Žár

Vimperk: místní části: Arnoštka; Bořanovice; Boubská; Cejsice; Hrabice; Klášterec; Korkusova Huť; Křesanov; Lipka; Michalova Huť; Modlenice; Pravětín; Skláře; Solná Lhota; Sudslavice; U Sloupů; Veselka; Vimperk I; Vimperk II; Vimperk III; Vnarovy, Výškovice

Vlachovo Březí: místní části: Dáchov, Dolní Kožlí, Doubrava Horní Kožlí, Chocholatá Lhota, Mojkov, Uhřice

Volary: místní části: Chlum, Mlynářovice

Vrbice

Záblatí: místní části: Albrechtovice, Hlásná Lhota, Horní Záblatí, Křišťanovice, Řepešín, Saladín, Zvěřetice

Zábrdí

Zálezly: místní části: Bolíkovice, Kovanín, Setěchovice

Zbytiny: místní části: Blažejovice; Koryto; Skříněřov, Spálenec, Sviňovice

Zdíkov: místní části: Branišov, Hodonín, Masákova Lhota, Nový Dvůr, Putkov, Račov, Zdíkovec, Žírec

Žárovná

Žernovice: místní části: Dubovice

Historie MAS (S3, S4, O1)

Místní akční skupina MAS Šumavsko působí na jihočeském území Prachaticka, Vimperska, Vlachovobřezska, Čkyňska a Vacovska již od roku 2004. MAS byla založena 21. dubna 2004 pod názvem CHANCE IN NATURE – LOCAL ACTION GROUP o. s., pod kterým i 10 let působila. Od 30. 12. 2014 změnila jak jméno (MAS Šumavsko), tak i právní formu – z občanského sdružení se stal zapsaný spolek.

CHANCE IN NATURE – LAG byla vyhodnocen jako nejlépe fungující MAS v Jihočeském kraji a druhá v rámci ČR.

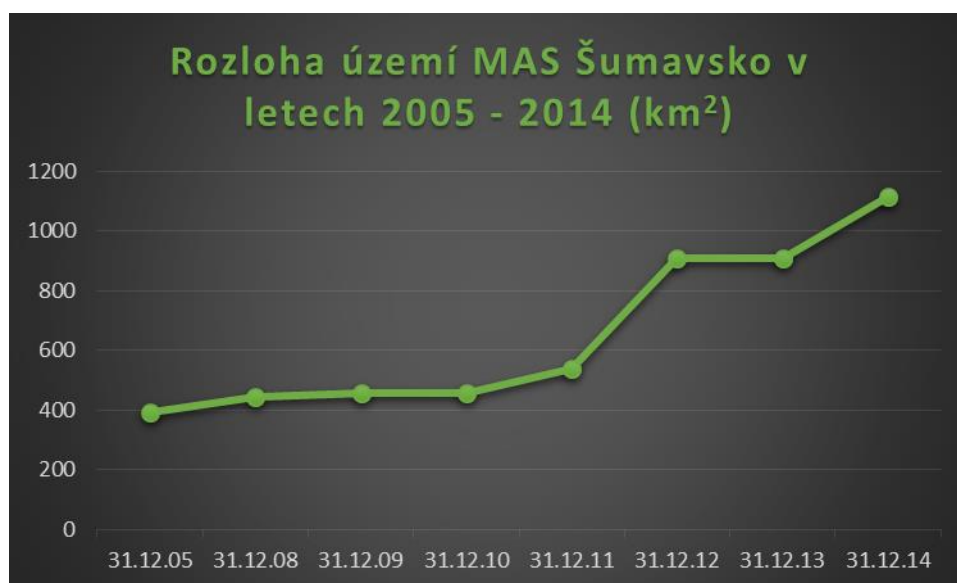
MAS byla od začátku otevřena pro všechny partnery se zájmem o rozvoj území. MAS začala oslovovat podnikatele a neziskové organizace, které na území působily, a ty se posléze přihlásily k myšlence LEADER.

K prvotnímu oslovení došlo z impulsu veřejného sektoru a tak první LEADER byl realizován s těsnou menšinou tohoto sektoru. I díky realizaci Strategie LEADER+ a dílčích projektů se k práci v MAS přihlásilo více zástupců soukromého sektoru.

V roce 2007 došlo ke druhé úpravě stanov, které reflektovaly aktuální potřeby, avšak neovlivňovaly partnerství v regionu.

Cílem spolku je maximální využití potenciálu daného jihočeského území a zajištění trvale udržitelného rozvoje tohoto území s ohledem na ekologické principy. Rozvoj území může být zajištěn pouze spoluprací všech zúčastněných aktérů z území, a proto MAS Šumavsko intenzivně spolupracuje s řadou obcí, podnikatelských subjektů, neziskových organizací i soukromých fyzických osob. Dále se MAS podílí na mnoha projektech spolupráce, zejména s okolními místními akčními skupinami z Jihočeského kraje a dalších subjektů, které mají zájem o rozvoj území, ve kterém působí a žijí.

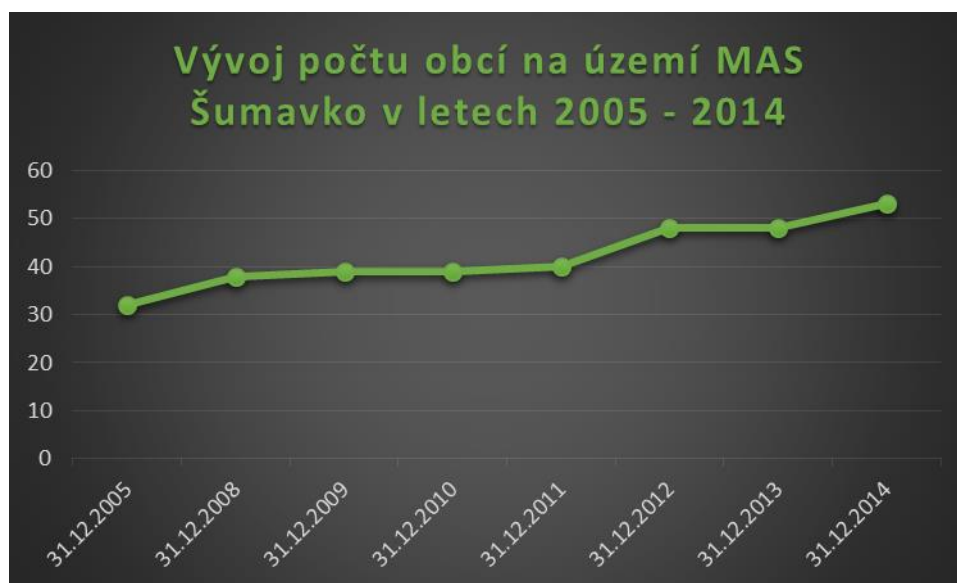
V následujících grafech jsou zaznamenány vývojové trendy týkající se organizace MAS Šumavsko od vzniku jejího založení. U všech ukazatelů, rozloha území, počet obcí, počet obyvatel i počet členů MAS je zřejmá vzestupná tendence. Tento vývoj poukazuje na fakt, že výše zmíněná kvalitní spolupráce MAS Šumavsko na všech úrovních v území byla úspěšná a v průběhu své činnosti se zvyšoval zájem o spolupráci.

Graf 1 Rozloha území MAS Šumavsko v letech 2005 – 2014 (km²)

Zdroj: vlastní

Od roku 2005 do roku 2014 docházelo ke zvětšování územní působnosti MAS Šumavsko. U obcí byl velký zájem vstoupit do MAS zejména v roce 2011 a 2012, tento růst pokračoval i nadále. Jednal se především o obce Vimperska. Nyní je v území působnosti MAS celé SO ORP Vimperk.

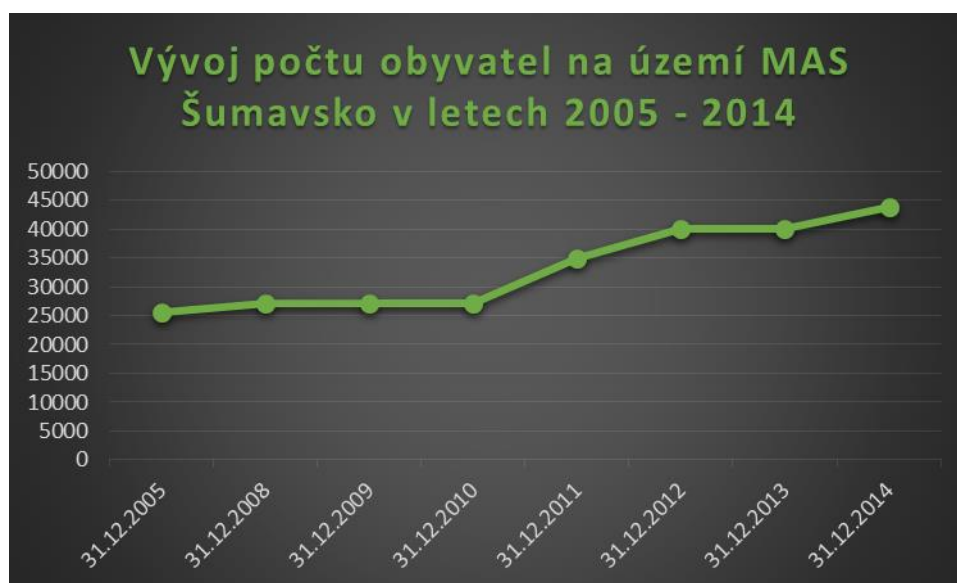
Graf 2 Vývoj počtu obcí na území MAS Šumavsko v letech 2005-2014



Zdroj: vlastní

Růst územní působnosti logicky doprovázel zvýšení počtu obcí v územní působnosti MAS. Od roku 2005 se zvýšil z 31 na 54 obcí.

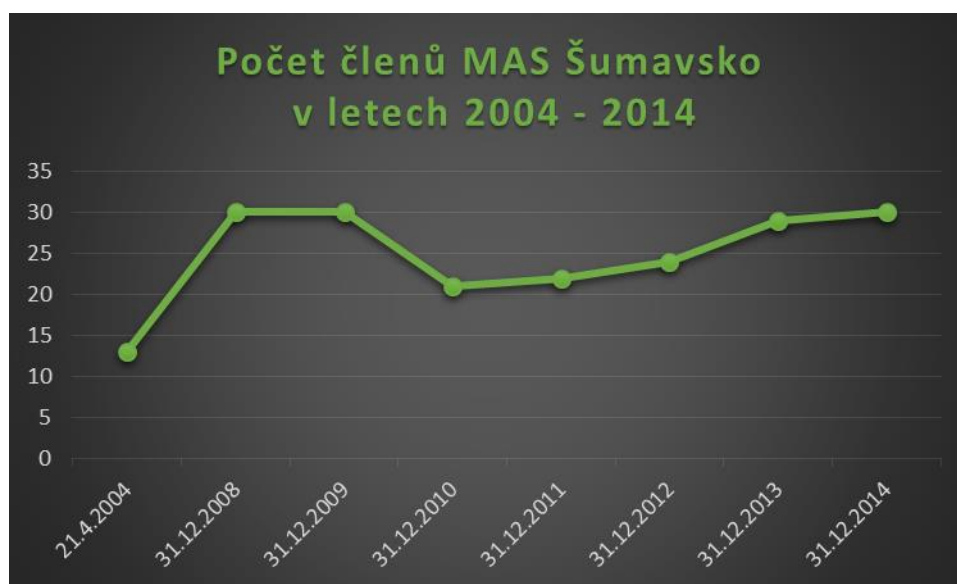
Graf 3 Vývoj počtu obyvatel na území MAS Šumavsko v letech 2005-2014



Zdroj: vlastní

V rámci rozšiřování územní působnosti MAS Šumavsko a zvýšením počtu obcí se zvýšil i počet obyvatel.

Graf 4 Počet členů MAS Šumavsko v letech 2004-2014



Zdroj: vlastní

Během 10 let se měnil také počet členů MAS. Konečný počet členů k roku 2016 je 32.

Partnerství s MAS (S3, S5)

MAS v průběhu své existence navázala řadu partnerských vztahů. Mezi významné partnery patří zejména:

Tabulka 4 Partnerství MAS Šumavsko

NÁZEV PARTNERA	FORMA PARTNERSTVÍ	ÚČEL PARTNERSTVÍ	ZAČÁTEK PARTNERSTVÍ	KONEC PARTNERSTVÍ
Občanské sdružení "RYBKA"	Dohoda o spolupráci	Projekt "Rekonstrukce azylového domu Rybka"		
Obec Husinec	Dohoda o partnerství na projektu	"Regionální rozvoj informačních a komunikačních technologií"	1. 3. 2005	
Státní zemědělský intervenční fond	Smlouva o spolupráci a poskytnutí finanční pomoci z Evropského orientačního a záručního fondu	Priorita II./Opatření 2.1./Podopatření 2.1.4.	29. 4. 2005	
Obec Lažiště	Dohoda o partnerství na projektu	"Moderní komunikační systém obce Lažiště"	27. 7. 2005	
Národní observatoř venkova, o.p.s.	Smlouva o partnerství a vzájemné spolupráci při tvorbě Národní sítě rozvoje venkova ČR	Realizace projektu "Národní sítě rozvoje venkova ČR"	15. 6. 2006	
Jihočeský kraj	Smlouva o partnerství a vzájemné spolupráci	Projekt " Posílení absorpční a administrativní kapacity Jihočeského kraje"	8. 9. 2006	31. 11. 2007
Jihočeský kraj	Smlouva o partnerství a vzájemné spolupráci	Projekt " Posílení absorpční a administrativní kapacity Jihočeského kraje"	2. 4. 2007	30. 11. 2007
Občanské sdružení ROZKVĚT ZAHRADY JÍŽNÍCH ČECH - MÍSTNÍ AKČNÍ SKUPINA	Rámcová dohoda o dlouhodobé spolupráci a partnerství		22. 6. 2007	
Místní akční skupina Vodňanská ryba	Prohlášení o partnerství	Příprava společných projektů	13. 12. 2007	
Česká zemědělská univerzita v Praze	Smlouva o partnerství a spolupráci	Vzájemná spolupráce	5. 3. 2008	doba neurčitá
Město Husinec	Dohoda o partnerství na projektu	"Na venkově pro rodinu - ŠANCE na další ROZKVĚT regionu"	21. 10. 2008	
Město Prachatice	Prohlášení o partnerství	KPSS PT	2. 5. 2011	29. 6. 2012

Obec Lažiště	Zapojení partnera v rámci projektu	Rozšíření a modernizace sportovněrekreačního areálu v obci Lažiště	20. 4. 2012	
Občanské sdružení Za muzeum venkovského života v Předslavicích	Smlouva o partnerství	Projekt "Muzeum venkovského života Předslavice"	5. 10. 2012	
Verwaltungsgemeinschaft Lalling	Partnerská dohoda	K žádosti o podporu projektu "V Českém příhraničí"	28. 3. 2013	
MAS Lužnicko o.p.s.	Smlouva o partnerství a vzájemné spolupráci	Projekt "Získávání dovedností MAS Lužnicko, podpořeného z Programu rozvoje venkova, opatření III.4.1. Získávání dovedností, animace a provádění"	30. 4. 2013	
Obec Lenora	Prohlášení o partnerství	Rekonstrukce krytého mostu pro účely ROP	7. 5. 2013	
Město Písek	Smlouva o partnerství	"Podpora procesu střednědobého plánování rozvoje sociálních služeb v SO ORP Písek"	1. 6. 2013	31. 5. 2015
Obec Lažiště	Zapojení partnera v rámci projektu	"Rozšíření a modernizace sportovně rekreačního areálu"	19. 6. 2013	
Obec Lažiště	Prohlášení o partnerství v rámci projektu	"Rekonstrukce místní komunikace"	8. 12. 2014	
Gymnázium Strakonice	Smlouva o vzájemné spolupráci	Projekt "Další vzdělávání managementu místních akčních skupin a mikroregionů Jihočeského kraje"	1. 1. 2014	31. 12. 2014
SMS ČR	Smlouva o spolupráci	Projekt "MAS jako nástroj spolupráce obcí pro efektivní chod úřadů"	26. 8. 2014	31. 12. 2015
JČU ČB - Ekonomická fakulta	Smlouva o spolupráci	Odborná praxe studentů	30. 9. 2015	dobu neurčitou

Zdroj: vlastní

Zkušenosti s realizací projektů (S6, S7)

MAS Šumavsko, jako většina ostatních MAS z ČR, byla v období 2007–2013 financována z metody LEADER. I přes to realizovala několik vlastních projektů, které pomáhaly naplňovat širší Integrovanou strategii území MAS. Strategie MAS byla rozdělena do 4 priorit – rozvoj podnikání, partnerství, lidských zdrojů a životního prostředí.

Přehled zrealizovaných projektů MAS Šumavsko, z.s.

V rámci priority podnikání:

- „Rozvoj sítě hipostezev v jihočeském kraji, fáze A (investiční část)“
- „Rozvoj sítě hipostezev v jihočeském kraji, fáze B (neinvestiční část)“
- „LAG Chance in Nature – Cesty Evropy – marketing cestovního ruchu“

V rámci priority partnerství:

- „Rozvoj lidských zdrojů – ŠANCE pro další ROZKVĚT regionu“
- „Dědictví regionu – po stopách předků“
- „Rozvoj místního partnerství a trhu práce“
- „Systémová podpora rozvoje meziobecní spolupráce v ČR v rámci území správních obvodů obcí s rozšířenou působností“

V rámci priority lidské zdroje:

- „Komunitní plánování sociálních služeb na území CHANCE IN NATURE – LOCAL ACTION GROUP a území správního obvodu s rozšířenou působností Prachatice“
- „Komunitní plán sociálních služeb ORP Strakonice“
- „Podpora zavádění, realizace a vyhodnocení procesu střednědobého plánování sociálních služeb na ORP Písek“
- „Další vzdělávání v oborech cestovní ruch a venkovská turistika, osobnostní rozvoj a manažerské dovednosti (2011-2013)“
- „Aktivně a udržitelně v kraji pod Šumavou“

V rámci priority životní prostředí:

- „Šance pro venkovské školy – znalosti, schopnosti, dovednosti“
- „Šance pro venkovské školy II – zručnost, zodpovědnost, zkušenost“

V rámci těchto projektů bylo do regionu přerozděleno mimo metodu LEADER celkem **33 112 606,04 Kč**.

Tabulka 5 Přehled realizovaných projektů do regionu MAS Šumavsko, z. s. mimo metodu LEADER v období 2007 - 2015

Název projektu	Datum zahájení	Datum ukončení	Celkové náklady		Částka dotace
			předpokládané	skutečné	
Rozvoj LAG CHANCE IN NATURE prostřednictvím intenzivního vzdělávání	1.4.2008	31.5.2008	200 220,00	174 602,00	174 602,00
Komunitní plánování sociálních služeb na území Chance in Nature – Local Action Group a území správního obvodu obce s rozšířenou působností Prachatice	1.1.2007	31.1.2008	1 915 063,00	1 914 851,00	1 914 851,00
Rozvoj lidských zdrojů – ŠANCE pro další ROZKVĚT regionu	18.5.2009	18.12.2009	766 350,00	703 413,00	666 262,00
Dědictví regionu po stopách předků	14.5.2009	12.2.2010	870 000,00	812 109,00	746 011,00
„LAG Chance in nature – CESTY EVROPY – marketing cestovního ruchu“	1.7.2008	31.3.2010	4 570 195,00	4 365 045,05	3 791 302,49
Sběr zpracování a analýza dat potřebných pro plánování sociálních služeb na území správního obvodu obce s rozšířenou působností Prachatice	18.2.2010	31.3.2010	101 400,00	101 400,00	101 400,00
Sběr zpracování a analýza dat potřebných pro plánování sociálních služeb na území správního obvodu obce s rozšířenou působností Strakonice	18.2.2010	31.3.2010	136 000,00	136 000,00	136 000,00
Podpora procesů plánování sociálních služeb na území správního obvodu obce s rozšířenou působností Prachatice	1.4.2010	30.3.2011	150 000,00	150 000,00	150 000,00
Podpora procesů plánování sociálních služeb na území správního obvodu obce s rozšířenou působností Strakonice	1.4.2010	30.3.2011	200 000,00	200 000,00	200 000,00
„Rozvoj sítě hipostepek v Jihočeském kraji, fáze B (neinvestiční část)“	2.6.2009	8.11.2011	1 750 000,00	1 445 011,80	1 181 978,52
„Rozvoj sítě hipostepek v Jihočeském kraji, fáze A (investiční část)“	1.5.2011	30.6.2013	2 120 220,00	2 255 957,40	1 784 665,18
„Šance pro venkovské školy – znalosti, schopnosti, dovednosti“	1.4.2009	30.3.2012	5 902 675,00	5 713 411,61	5 713 411,61
Komunitní plán sociálních služeb ORP Strakonice	1.9.2010	31.12.2011	1 824 822,80	1 821 646,23	1 821 646,23
Aktualizace komunitního plánování sociálních služeb v ORP Prachatice	2.5.2011	29.6.2012	1 466 371,84	1 467 150,51	1 466 371,84
Aktivně a udržitelně v Kraji pod Šumavou	1.8.2012	31.12.2013	2 137 411,03	1 953 455,78	1 953 455,78
Další vzdělávání v oborech cestovní ruch a venkovská turistika, osobnostní rozvoj a manažerské dovednosti	1.11.2011	30.9.2013	4 049 675,80	3 871 795,32	3 871 795,32
Podpora zavádění, realizace a vyhodnocování procesu střednědobého plánování rozvoje sociálních služeb na ORP Písek	1.4.2013	31.3.2015	2 607 328,00	2 604 948,09	2 604 948,09
Šance pro venkovské školy II - zručnost, zodpovědnost, zkušenost	1.9.2013	31.12.2014	3 433 455,60	3 421 809,25	3 421 809,25
CELKEM			34 201 188,07	33 112 606,04	31 700 510,31

Zdroj: vlastní

MAS Šumavsko realizovalo i mnoho projektů mimo metodu LEADER. Celkové skutečné náklady za všechny projekty činily 33 112 606, 04 Kč, z toho byla dotace 31 700 510, 31 Kč. MAS ze svých zdrojů dofinancovala celkem 1 412 095, 73 Kč.

LEADER v MAS Šumavsko

Úspěšný LEADER+

V letech 2005 až 2007 realizovala místní akční skupina Integrovanou územní strategii venkova v rámci OP RVMZ s názvem záměru „INOVACE A EKOLOGICKÉ PRINCIPY – CESTA KE KVALITNÍMU ŽIVOTU“.

Zvoleným tématem bylo: Využívání nového know-how a nových technologií ke zvýšení konkurenceschopnosti místních produktů a služeb.

Celkový cíl: Spoluprací na vývoji moderních technologií, efektivní aplikací výsledků výzkumu a vývoje a zaváděním technologií do všech oblastí života venkovského regionu přispět k dlouhodobě udržitelnému trvalému rozvoji oblasti s minimální ekologickou zátěží, maximálním využitím ekonomického potenciálu oblasti a využitím tradičních produkcí

Strategické cíle:

1. Využíváním nového know-how a nových technologií přispět k rozvoji regionu a zvýšení konkurenceschopnosti místních produktů a služeb
2. Vytvořit předpoklady pro vznik a rozvoj nových technologií, podpořit zpracování projektů, podpořit vybavení společností a organizací novými technologiemi
3. Zřízením středisek inovací vč. vybavení podpořit využívání nových technologií
4. Vzděláváním obyvatel regionu přispět k získání nových dovedností a schopností souvisejících s využíváním nových technologií

Tabulka 6 Fiche MAS Šumavsko v rámci LEADER+

FICHE	Náplň FICHE
1	Využívání nových technologií
2	Zřízení středisek inovací
3	Vzdělávací aktivity
4	Podpora rozvoje konkurenceschopnosti místní produkce s využitím inovativních metod

Zdroj: vlastní

Tato integrovaná strategie navázala na předchozí partnerskou spolupráci na území a její realizace přinesla 3 úspěšně ukončené výzvy k předkládání projektů. Úspěšně bylo podpořeno 28 projektů o celkovém objemu alokovaných prostředků Kč 12.677. 772,-.

LEADER 2007 - 2013

Od roku 2007 MAS realizovala rozvoj území prostřednictvím Strategického plánu LEADER s názvem PRO PARTNERSTVÍ UDRŽITELNÉ A INOVATIVNÍ. Tento Strategický plán LEADER byl schválen valnou hromadou dne 13. prosince 2007 a jeho realizace byla podpořena z Programu rozvoje venkova - Dohoda o poskytnutí dotace z Programu venkova ČR s registračním číslem žádosti 07/002/41100/231/000036 byla uzavřena dne 4. července 2008 na období 2007 – 2013.

Zvolené celkové téma: Udržitelný rozvoj území MAS při respektování ekologických principů aplikací inovací ve venkovské oblasti.

Priority řešené v rámci SPL:

PRIORITA P1 – *Inovace* jako hlavní motor trvale udržitelného rozvoje

PRIORITA P2 – *Partnerství* k trvale udržitelné kvalitě života na venkově

PRIORITA P3 – *Marketing* jako nástroj k upevnění pozice principu LEADER do rozvoje venkovské oblasti

Tabulka 7 Fiche MAS Šumavsko v rámci metody LEADER 2007-2013

FICHE	Náplň FICHE
2 Rozvoj	Zaměřeno na podporu zakládání nových a rozvoj existujících podniků nejmenší velikosti – mikropodniků, včetně nových živností v oblasti výroby, zpracování a služeb.

	<p>Obecný cíl – využití stávajícího potenciálu regionu v oblasti mikropodniků a partnerstvím dosáhnout stabilizaci a rozvoj udržitelného podnikání na venkově, při využití inovací ve prospěch zakládání nových a rozvoje stávajících podniků MSP, které mají přínos pro region a které navázaly spolupráci při realizaci svého záměru.</p> <p>Cíl fiche – dosažení víceodvětvového navrhování projektů, resp. spolupráce subjektů, kteří vytváří ekonomiku venkovského prostoru.</p>
3 Okolí	<p>Obecný cíl – řešení udržitelného rozvoje infrastruktury na venkově, vytvoření resp. obnova té infrastruktury, která je vnímána jako potřebná samotnými obyvateli řešeného území.</p> <p>Cíl fiche – podpořit zlepšení vzhledu obcí, zvýšit kvalitu základní dopravní a technické infrastruktury a tím přispět ke zlepšení životních podmínek občanů, ke zvýšení atraktivity pro bydlení, podnikání i relaxaci.</p>
4 Prostor	<p>Obecný cíl – nastartování komunikace mezi aktéry ve venkovském regionu formou přípravy společných projektů s cílem zkvalitnit nabídku základních služeb, občanské vybavenosti, ale především prostoru pro aktivity občanů.</p> <p>Cíl fiche – podpořit kvalitu života na venkově formou vybudování kvalitního prostoru respektujícího ekologické principy a partnerství.</p>
5 Zázemí	<p>Obecný cíl – podpořit kvalitu života na venkově formou vybavení stávajících prostor inovativními technologiemi, které budou respektovat ekologické principy a které přispějí ke zvýšení informovanosti a tím ke zvýšení kvality života na venkově. Preferováno je využití stávajících prostor a projekty mající návaznost na environmentální tematiku.</p> <p>Cíl fiche – nastartování komunikace mezi aktéry ve venkovském regionu formou přípravy společných projektů zaměřených na zkvalitnění nabídky zázemí pro společenské, kulturní, sportovní, spolkové, environmentální a církevní aktivity.</p>
6 Odkaz	<p>Obecný cíl – inovativní oživení tohoto dědictví a vytvoření odkazu na území pro budoucí generace pro využití ekologických principů a šetrných materiálů v souladu s přírodou a kulturním dědictvím venkova.</p> <p>Cíl fiche – udržet odkaz předchozích generací, které vytvořily kulturní dědictví venkova a tuto obnovu přímo realizovat.</p>
7 Modernizace	<p>Modernizace zemědělských subjektů směrem k využívání inovativních technologií v rostlinné a živočišné výrobě a diverzifikaci výrobní základny. Tím dojde k trvalému zvýšení konkurenceschopnosti firem, opatření současně podpoří zachování péče o krajinu a udržitelný rozvoj venkovského regionu.</p>

Zdroj: vlastní

Tabulka 8 Finanční přehled podpořených projektů v rámci SPL dle Fichí (v Kč)

FICHE	Celkový rozpočet	Požadovaná dotace	Proplacená dotace
2	14 377 249,00	6 393 928,00	5 981 810,00
3	8 373 960,00	6 313 133,00	6 046 869,00
4	12 061 055,00	9 429 679,00	8 941 644,00
5	13 014 825,00	10 767 133,00	10 276 608,00
6	4 456 491,00	3 740 721,00	3 421 026,00
7	5 238 343,00	2 256 652,00	2 241 420,00
CELKEM	57 521 923,00	38 901 246,00	36 909 377,00

Zdroj: vlastní

Tabulka 9 Přehled podaných žádostí v rámci jednotlivých výzev

Výzva	Počet podaných žádostí	Celkový rozpočet podaných žádostí	Požadovaná dotace podaných žádostí	Počet podpořených projektů	Vyhlášené fiche	Celkový rozpočet	Požadovaná dotace	Proplacená dotace
1	13	7 049 985,00	5 543 873,00	13	2,4,5	7 049 985,00	5 543 873,00	4 869 023,00
2	15	6 855 722,00	5 182 433,00	11	2,3,6	4 759 003,00	3 406 504,00	3 307 401,00
3	21	8 302 379,00	6 020 865,00	15	2,3,5,6	5 654 178,00	4 026 620,00	3 867 726,00
4	16	7 908 114,00	5 922 806,00	12	2,4,5	5 719 789,00	4 000 000,00	3 989 189,00
5	16	6 110 197,00	3 995 321,00	14	2,3,6	5 627 156,00	3 687 441,00	3 651 030,00
6	20	802 230,00	334 262,00	17	2,3,4,5	8 527 116,00	5 803 974,00	5 694 948,00
7	48	18 758 721,00	12 307 108,00	21	2,3,4,5,6,7	9 180 930,00	5 675 749,00	5 247 726,00
8	37	15 739 441,00	9 842 141,00	19	2,4,5,7	8 663 084,00	5 074 165,00	4 693 361,00
9	6	2 340 682,00	1 682 920,00	6	5	2 340 682,00	1 682 920,00	1 588 973,00
CELKEM	192	73 867 471,00	50 831 729,00	128	CELKEM	57 521 923,00	38 901 246,00	36 909 377,00

Zdroj: vlastní

Celkový rozpočet Strategického plánu LEADER v období 2007 – 2013 činil Kč 46.958.515,- z toho na režijní výdaje Kč 9.158.096,-. Částkou Kč 36.903.377,- bylo podpořeno úspěšně celkem 128 projektů ze 192 podaných žádostí.

Indikátory

Pro monitoring a naplňování cílů SPL byly stanoveny tyto monitorovací indikátory, kterými byla sledována výkonnost MAS a naplňování specifických (střednědobých) cílů strategie.

Tabulka 10 Monitorovací indikátory MAS Šumavsko v rámci metody LEADER 2007-2013

Monitorovací indikátor	Plán 12/2009	Plán 2013
Počet podpořených projektů	40	90
Počet navázaných partnerství v rámci projektu	20	45
Počet aplikací inovací	80	80
Počet aplikací ekologických principů	20	40
Počet občanů zapojených do přípravy projektů	500	1 000

Zdroj: vlastní

V průběhu realizace SPL v letech 2007 a 2013 se podařilo všechny naplánované hodnoty indikátorů naplnit.

Tabulka 11 Plnění indikátorů u jednotlivých Fichí MAS Šumavsko

Indikátor	počet podpořených projektů	počet navázaných partnerství v rámci projektu	počet aplikací inovací	počet aplikací ekologických principů	počet občanů zapojených do přípravy projektů
FICHE					
F2	33	109	88	83	60
F3	16	18	56	61	1380
F4	18	34	81	82	2599
F5	43	77	134	99	6386
F6	9	7	21	23	129
F7	9	36	63	0	6
SKUTEČNOST	128	281	443	348	10560
PLÁN	90	45	80	40	1000
PLNĚNÍ	142,22 %	624,44 %	553,75 %	870,00 %	1056,00 %

Zdroj: vlastní

2. GEOGRAFICKÁ POLOHA

Území a klima okresu Prachatice (S1, S2, O12)

Okres Prachatice je okres pohraniční, který je charakterizován okrajovou polohou jihozápadní částí jižních Čech. Jeho jižní a jihozápadní hranice je zároveň i hranicí státní. Na jihu částečně sousedí v oblasti Nové Pece s Horním Rakouskem (okres Rohrbach) a na jihozápadě tvoří hřebeny Šumavy přirozenou hranici s německým Bavorskem (okres Freyung - Grafenau).

Větší část okresu je tvořena podhorskou vrchovinou, která v pohraničních částech přechází v horské pásmo Šumavy. Značná část okresu se tak nachází v rozmezí nadmořské výšky 600 - 800 m. Nejvýše položená místa jsou na Vimpersku, kde se většina sídelních jednotek nachází v nadmořské výšce od 700 do 800 m n. m., ale i výšce (např. obec Kvilda - 1 062 m n. m., která je nejvýše položenou obcí v ČR). Naopak nejnižší položená místa jsou na Netolicku v oblasti Českobudějovické pánve (Podeřiště v obci Malovice - 410 m n. m.). Různá nadmořská výška (střední nadmořská výška je 781 m. n. m.) společně s velkou členitostí reliéfu výrazněji ovlivňují klimatické podmínky, které jsou tudíž na okrese Prachatice velmi rozdílné. V nadmořských výškách nad 800 m je podnebí ve svém souhrnu mírně chladné až chladné, kdežto v oblastech pod 800 m je mírně teplé. Průměrná roční teplota tak dosahuje na Prachaticku 7 °C (Husinec - 504 m n. m.), kdežto např. na Kvildě pouhých 3,7 °C. Celkově tak můžeme klimatické podmínky okresu Prachatice charakterizovat jako poměrně drsné.

Území a klima okresu Strakonice

Okres Strakonice je okresem vnitrostátním, rozkládá se v severozápadní části jižních Čech. Okres Strakonice sestává ze tří odlišných krajinářských celků. Do jihozápadní části okresu zasahuje podhůří Šumavy, které je charakterizované kopcovitou krajinou s vyšším zastoupením lesa. V jihovýchodní části okresu se rozkládá výběžek Českobudějovické pánve, který je charakteristický plochým reliéfem s četnými rybníky a mokřady. Severní část okresu se rozprostírá na území Blatenské pahorkatiny s nadmořskou výškou v rozmezí 400 - 600 m. n. m. (město Strakonice leží v nadmořské výšce 390 až 430 m. n. m.), která je typická svým členitým reliéfem s četnými rybníky, mokřady, suchými balvanitými pahorky a lesíky. Podnebí je v závislosti na střední nadmořské výšce okresu 501 m. n. m. mírně teplé a vlhké. Na jihu, v oblasti Šumavského podhůří, kde nadmořská výška převyšuje 800 m. n. m. je klima klasifikováno jako mírně chladné a vlhké.

3. LIDSKÉ ZDROJE ÚZEMÍ

Obyvatelstvo na území MAS Šumavsko, z. s.

Tabulka 12 Počet obyvatel a jejich průměrný věk v obcích k 31. 12. 2014

Název obce	počet obyvatel			počet obyvatel dle věku		
	celkem	muži	ženy	Obyvatelé ve věku 0–14 let	Obyvatelé ve věku 15–64 let	Obyvatelé ve věku 65 a více let
Bohumilice	326	160	166	51	214	61
Bohunice	41	21	20	2	24	15
Borová Lada	282	138	144	44	203	35
Bošice	315	173	142	41	222	52
Budkov	97	52	45	14	57	26
Buk	302	153	149	59	197	46
Bušanovice	255	129	126	42	167	46
Čepřovice	197	96	101	26	129	42
Čkyně	1 560	763	797	232	1 059	269
Drslavice	84	48	36	11	52	21
Dub	374	195	179	70	247	57
Dvory	81	38	43	13	54	14
Horní Vltavice	374	173	201	57	250	67
Hoštice u Volyně	152	82	70	18	106	28
Husinec	1 416	698	718	239	962	215
Chlumany	328	175	153	53	218	57
Chroboly	501	259	242	92	343	66
Kratušín	47	25	22	1	32	14
Kubova Huť	94	48	46	12	62	20
Kvilda	147	76	71	17	103	27
Lažiště	339	184	155	67	233	39
Lčovice	146	73	73	26	95	25
Lenora	761	374	387	116	519	126
Lipovice	204	99	105	33	131	40
Litochovice	283	149	134	49	183	51
Malenice	659	313	346	106	444	109
Milejovice	76	36	40	8	57	11
Nebahovy	523	266	257	86	366	71
Nicov	85	48	37	19	56	10
Nové Hutě	88	50	38	9	59	20
Pěčnov	143	76	67	36	100	7
Prachatice	11 139	5 376	5 763	1 658	7 540	1 941
Předslavice	263	138	125	39	180	44

Radhostice	159	78	81	25	101	33
Stachy	1 174	582	592	179	707	288
Stožec	190	105	85	23	137	30
Strážný	446	235	211	87	315	44
Strunkovice nad Blanicí	1 222	626	596	189	833	200
Svatá Maří	583	309	274	86	403	94
Šumavské Hoštice	389	209	180	60	264	65
Tvrzice	121	64	57	22	78	21
Újezdec	78	46	32	16	49	13
Vacov	1 443	750	693	222	916	305
Vimperk	7 534	3 689	3 845	1 109	5 194	1 231
Vlachovo Březí	1 688	832	856	288	1 122	278
Volary	3 866	1 947	1 919	621	2 673	572
Vrbice	62	29	33	10	34	18
Záblatí	346	181	165	51	237	58
Zábrdí	63	31	32	10	37	16
Zálezly	301	149	152	32	208	61
Zbytiny	312	170	142	38	226	48
Zdíkov	1 697	841	856	252	1 116	329
Žárovná	118	61	57	22	79	17
Žernovice	285	150	135	49	208	28
Celkem	43 759	21 768	21 991	6 737	29 601	7 421

Zdroj: www.vbd.czso.cz

Počet obyvatel území MAS k 31. 12. 2014 činilo 43 759 obyvatel. Z toho mužů bylo celkem 21 768 a žen 21 991.

Tabulka 13 Přírůstky a úbytky obyvatel v obcích na území MAS Šumavsko, z.s - přirozené přírůstky a přírůstky vlivem migrace

Název obce	Živě narození celkem	Zemřelí celkem	přirozený přírůstek celkem	Přistěhovalí celkem	Vystěhovalí celkem	saldo migrace celkem	přírůstek/ úbytek celkem
Bohumilice	1	1	0	6	4	2	2
Bohunice	0	2	-2	0	1	-1	-3
Borová Lada	4	3	1	9	3	6	7
Bošice	4	3	1	13	3	10	11
Budkov	1	1	0	5	3	2	2
Buk	4	2	2	10	6	4	6
Bušanovice	6	5	1	11	10	1	2
Čepřovice	0	2	-2	10	5	5	3
Čkyně	13	18	-5	39	28	11	6
Drslavice	0	3	-3	3	1	2	-1
Dub	1	4	-3	18	31	-13	-16
Dvory	1	0	1	3	2	1	2
Horní Vltavice	2	5	-3	21	12	9	6
Hoštice u Volyně	0	2	-2	3	5	-2	-4
Husinec	12	8	4	40	39	1	5
Chlumany	4	3	1	9	16	-7	-6
Chroboly	7	5	2	24	22	2	4
Kratušín	0	0	0	0	2	-2	-2
Kubova Huť	0	2	-2	2	6	-4	-6
Kvilda	3	1	2	6	24	-18	-16
Lažiště	2	2	0	18	6	12	12
Lčovice	1	3	-2	5	5	0	-2
Lenora	8	11	-3	21	29	-8	-11
Lipovice	1	3	-2	6	3	3	1
Litochovice	3	1	2	4	8	-4	-2
Malenice	8	7	1	24	15	9	10
Milejovice	0	1	-1	0	0	0	-1
Nebahovy	4	7	-3	25	10	15	12
Nícov	1	0	1	6	2	4	5
Nové Hutě	1	1	0	4	1	3	3
Pěčnov	1	1	0	15	9	6	6
Prachatice	123	115	8	219	277	-58	-50
Předslavice	2	4	-2	12	12	0	-2
Radhostice	0	3	-3	6	3	3	0
Stachy	8	31	-23	29	37	-8	-31
Stožec	0	2	-2	6	8	-2	-4
Strážný	7	4	3	40	22	18	21
Strunkovice nad Blanicí	8	10	-2	26	34	-8	-10

Svatá Maří	4	10	-6	26	7	19	13
Šumavské Hoštice	2	5	-3	2	3	-1	-4
Tvrzice	1	1	0	0	2	-2	-2
Újezdec	0	0	0	3	1	2	2
Vacov	15	19	-4	28	30	-2	-6
Vimperk	70	61	9	154	231	-77	-68
Vlachovo Březí	20	10	10	34	36	-2	8
Volary	33	33	0	89	94	-5	-5
Vrbice	1	0	1	6	2	4	5
Záblatí	3	2	1	6	15	-9	-8
Zábrdí	0	2	-2	0	0	0	-2
Zálezly	1	2	-1	5	4	1	0
Zbytiny	1	6	-5	2	5	-3	-8
Zdítov	11	26	-15	51	39	12	-3
Žárovná	3	1	2	5	2	3	5
Žernovice	2	0	2	2	9	-7	-5
Celkem	408	454	-46	1 111	1 184	-73	-119

Zdroj: cszo.cz za období 2014

V roce 2014 činil na území MAS Šumavsko, z. s. přirozený úbytek lidí (rozdíl živě narození x úmrtí) 46 obyvatel. Nejvíce obyvatel se v tomto roce narodilo ve městě Prachatice a to 123 dětí. Ve stejném roce došlo zároveň k úbytku obyvatel ze sledovaného území o 73 lidí. Celkový úbytek za rok 2014 tak činil 119 obyvatel.

Tabulka 14 Přirozený přírůstek obyvatel v obcích na území MAS Šumavsko, z. s. – nově narození – v letech 2009 – 2014

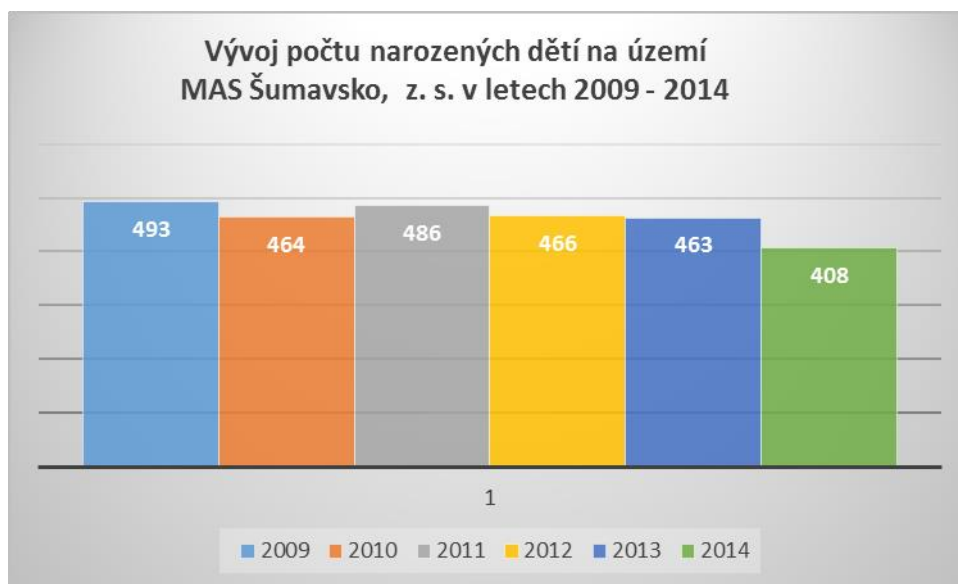
Název obce	2009	2010	2011	2012	2013	2014	celkem 2009 - 2014
Bohumilice	3	2	3	4	5	1	18
Bohunice	0	0	0	0	0	0	0
Borová Lada	1	3	6	4	2	4	20
Bošice	4	3	4	2	4	4	21
Budkov	1	0	0	1	1	1	4
Buk	4	2	3	5	4	4	22
Bušanovice	4	2	1	4	3	6	20
Čepřovice	1	1	0	1	2	0	5
Čkyně	16	12	25	16	12	13	94
Drslavice	1	0	0	1	1	0	3
Dub	3	6	9	8	2	1	29
Dvory	0	0	0	1	1	1	3
Horní Vltavice	4	1	5	2	4	2	18
Hoštice u Volyně	0	0	1	2	0	0	3
Husinec	14	19	23	14	18	12	100

Chlumany	6	3	1	5	2	4	21
Chroboly	2	8	7	6	5	7	35
Kratušín	1	1	0	0	0	0	2
Kubova Huť	5	0	3	0	2	0	10
Kvilda	1	2	2	4	1	3	13
Lažiště	6	6	6	5	7	2	32
Lčovice	3	1	0	1	3	1	9
Lenora	7	8	9	9	9	8	50
Lipovice	1	1	2	4	0	1	9
Litochovice	6	4	5	4	0	3	22
Malenice	6	3	10	7	7	8	41
Milejovice	1	0	2	1	0	0	4
Nebahovy	4	4	6	7	10	4	35
Nicov	1	0	0	0	1	1	3
Nové Hutě	0	4	1	1	0	1	7
Pěčnov	2	3	2	3	0	1	11
Prachatice	137	127	115	108	127	123	737
Předslavice	4	3	3	2	3	2	17
Radhostice	2	1	2	1	0	0	6
Stachy	9	15	10	11	15	8	68
Stožec	1	3	1	2	1	0	8
Strážný	7	6	4	5	8	7	37
Strunkovice nad Blanicí	15	7	11	17	10	8	68
Svatá Maří	7	5	6	3	4	4	29
Šumavské Hoštice	5	7	3	5	5	2	27
Tvrzice	1	2	0	3	0	1	7
Újezdec	0	3	1	2	0	0	6
Vacov	15	12	10	14	18	15	84
Vimperk	87	85	93	84	73	70	492
Vlachovo Březí	26	15	18	21	14	20	114
Volary	42	45	44	36	44	33	244
Vrbice	0	0	0	2	2	1	5
Záblatí	2	4	4	3	5	3	21
Zábrdí	1	1	0	0	0	0	2
Zálezly	0	1	2	0	1	1	5
Zbytiny	1	1	2	3	3	1	11
Zdíkov	16	18	16	17	18	11	96
Žárovná	3	1	0	0	1	3	8
Žernovice	4	3	5	5	5	2	24
CELKEM	493	464	486	466	463	408	2780

Zdroj: www.czso.cz

Celkem se v letech 2009-2014 na území MAS Šumavsko narodilo 2780 nových dětí. Nejvíce v Prachaticích – 737 dětí, následuje Vimperk (492 dětí) a Volary (244 dětí).

Graf 5 Vývoj počtu narozených dětí na území MAS Šumavsko, z. s. v letech 2009 – 2014



Zdroj: vlastní

Z grafu vyplývá, že nejvíce narozených dětí bylo v roce 2009 (celkem 493 dětí). Naopak nejméně narozených dětí bylo v roce 2014 (celkem 408).

4. SOCIÁLNÍ ZDROJE ÚZEMÍ

Kulturní a sportovní zařízení na území MAS Šumavsko (S7, S13, S14)

V obcích se nachází různá kulturní, společenská či sportovní zařízení a areály. Nejčastěji se jedná o různá sportovní hřiště (fotbal, volejbal, dětská hřiště atd.), kulturní domy či restaurační zařízení a veřejné knihovny (které se nachází téměř ve všech obcích na území MAS Šumavsko).

Dále se v mnoha obcích nachází kostel, kaplička, hřbitov či další prvky drobné sakrální a lidové architektury (křížky, boží muka, apod.).

Blíže kulturní a sportovní vybavenost zachycuje následující tabulka.

Tabulka 15 Kulturní a sportovní zařízení

Název obce	Kulturní zařízení - ostatní	Sportovní zařízení
Bohumilice	veřejná knihovna, hřbitov, sakrální stavba (kostel, kaple)	koupaliště, hřiště 2x
Bohunice	-	-
Borová Lada	veřejná knihovna, hřbitov	hřiště, tělocvična
Bošice	veřejná knihovna	hřiště,
Budkov	KD (hostinec + sál)	fotbalové hřiště
Buk	veřejná knihovna, KD	dětské hřiště
Bušanovice	hostinec	víceúčelové hřiště
Čepřovice	veřejná knihovna, KD	-
Čkyně	veřejná knihovna, hřbitov, sakrální stavba (kostel), synagoga (slouží jako galerie, výstavy)	fotbalové hřiště, tělocvična, multifunkční hřiště, antukový tenisový kurt
Drslavice	hostinec	-
Dub	hřbitov, sakrální stavba (kostel), KD, veřejná knihovna (bez internetu)	fotbalové hřiště, tělocvična při ZŠ, požární nádrž - koupání (D. Lhotě)
Dvory	-	-
Horní Vltavice	veřejná knihovna, KD, sakrální stavba, hřbitov	koupaliště, sjezdovka (skiareál), fotbalové hřiště
Hoštice u Volyně	hřbitov, sakrální stavba, knihovna - internet	Volejbalové a dětské hřiště
Husinec	veřejná knihovna, muzeum – památník Jana Husa, hřbitov, sakrální stavba (kostel 2x), KD 2x	koupaliště, tělocvična, fotbalové hřiště, hřiště
Chlumany	veřejná knihovna, hostinec (+ sál)	koupaliště
Chroboly	veřejná knihovna, hostinec, hřbitov, kostel	koupaliště
Kratušín	hostinec	-
Kubova Huť	restaurace (5x)	koupaliště 2x, sjezdovka (skiareál se 2 vleky + jeden vlek pro děti), tenisové hřiště
Kvilda	veřejná knihovna, muzeum, KD, sakrální stavba (kostel), česko-bavorské centrum umění	koupaliště, hřiště, tělocvična, sjezdovka (skiareál - 1 vlek)
Lažiště	veřejná knihovna, sakrální stavba (kostel), hřbitov, KD, hostinec (sál)	fotbalové hřiště, koupaliště, tenisové kurty
Lčovice	veřejná knihovna, hospoda (kulturní akce),	tenisový kurt + hřiště, víceúčelové zařízení kryté (tělocvična)
Lenora	veřejná knihovna, muzeum, památník 2x, hospoda, penzion 5x	fotbalové hřiště, tělocvična, sokolovna
Lipovice	veřejná knihovna, multifunkční hřiště, hostinec (v části	-

	obce Konopice)	
Litochovice	veřejná knihovna, KD	hřiště, fotbalové hřiště
Malenice	veřejná knihovna, hřbitov, sakrální stavba (kostel), KD (hostinec + sál)	fotbalové hřiště, tělocvična, koupání v řece Volyňce
Milejovice	veřejná knihovna	hřiště
Nebahovy	veřejná knihovna, hostinec	hřiště
Nicov	hřbitov, sakrální stavba (kostel)	koupaliště, hřiště
Nové Hutě	hřbitov, sakrální stavba (kostel)	sjezdovka (skiareál)
Pěčnov	veřejná knihovna, hostinec	hřiště
Prachatice	veřejná knihovna, kino, divadlo, muzeum 4x, galerie 2x, KD 2x, středisko volného času 2x, hřbitov 2x, sakrální stavba 3x (kostel), smuteční síň	fotbalové hřiště, koupaliště, krytý bazén, hřiště 2x, tělocvična 6x, stadion
Předslavice	veřejná knihovna, hřbitov, sakrální stavba (kostel)	fotbalové hřiště
Radhostice	KD (sál), hřbitov, sakrální stavba (kostel)	-
Stachy	veřejná knihovna, hřbitov, sakrální stavba (kostel), smuteční síň, kulturní zařízení 4x	koupaliště, hřiště, tělocvična
Stožec	veřejná knihovna, hřbitov	hřiště, tělocvična,
Strážný	veřejná knihovna	tělocvična, sjezdovka (skiareál – 1 vlek)
Strunkovice nad Blanicí	veřejná knihovna, kino, hřbitov, sakrální stavba (kostel), 2x KD, sauna, posilovna, venkovní taneční parket	koupaliště, asfaltové, pískové, umělé hřiště, 2x dětské hřiště, fotbalové hřiště, sportovní střelnice
Svatá Maří	veřejná knihovna, KD (Štítkov + Maří), hřbitov, sakrální stavba (kostel)	koupaliště, fotbalové hřiště, víceúčelové hřiště
Šumavské Hoštice	veřejná knihovna 1x týdně, KD (sál + hostinec), hostinec, hřbitov, sakrální stavba (kostel)	fotbalové hřiště, tenisový kurt, tělocvična, dětské hřiště
Tvrzice	KD	-
Újezdec	-	-
Vacov	veřejná knihovna, KD, hřbitov, sakrální stavba (kostel)	koupaliště, tělocvična, fotbalové hřiště, hřiště 2x
Vimperk	veřejná knihovna, kino, muzeum, KD 2x, sakrální stavba (kostel 2x), zámek, hřbitov, smuteční síň	koupaliště 2x, hřiště, tělocvična 4x, stadion, zimní stadion
Vlachovo Březí	veřejná knihovna, KD, hostinec 3x, hřbitov 3x, sakrální stavba 2x (kostel)	koupaliště, fotbalové hřiště, dětské hřiště, tělocvična 2x
Volary	veřejná knihovna, kino, muzeum, galerie, KD, sakrální stavba (kostel 2x), hřbitov	krytý bazén, hřiště, tělocvična 2x, stadion,
Vrbice	-	-
Záblatí	veřejná knihovna, hřbitov, sakrální stavba (kostel)	koupaliště 2x, hřiště, tělocvična
Zábrdí	veřejná knihovna, památník	-
Zálezly	veřejná knihovna, KD (Setěchovice), hospoda	koupaliště, tenisové hřiště
Zbytiny	veřejná knihovna, hospoda, KD, sakrální stavba (kostel), hřbitov	hřiště (tenisové kurty, volejbalové hřiště), tělocvična
Zdíkov	veřejná knihovna, kino, hřbitov, sakrální stavba (kostel 2x)	hřiště, tělocvična 2x
Žárovná	veřejná knihovna	koupaliště
Žernovice	KD	hřiště

Zdroj: vlastní šetření, ČSÚ

Společenský život na území MAS Šumavsko (S14, W7, W23, O6, O7, T4, T5, T12, T20, T21, T22)

K tradičnímu životu na území MAS patří pořádání různých kulturních, sportovních a společenských akcí. Každá obec tak pořádá různé společenské události, kdy se stmeluje společenský život a kolektiv v obcích. Pořádání těchto akcí má na starosti zejména obec nebo spolky zde působící. Aby mohly spolky dobře fungovat, potřebují zázemí, kde se budou

scházet či tyto aktivity pořádat. Bohužel v mnoha obcích se setkáme s faktem, že zde chybí klubovna či komunitní centrum pro to určené. MAS by tento problém chtěla změnit.

Bohumilice

Akce: dětský den, SDH pořádají hasičské soutěže, mikulášská, stavění májky, hubertská vyjížďka ze zámku (každý rok, pořádá Honební společenstvo Skalice)

Sdružení: SDH, Honební společenstvo Skalice

Bohunice

Akce: stavění májky, rozsvěcení vánočního stromečku (1. adventní neděli)

Borová Lada

Akce: v Restauraci „Černý vlk“ - diskotéky, Maškarní bál (pořádají sportovci), Hasičská zábava (pořádá SDH); Anenská pouť = Annafest – tradiční bohoslužba (pořádaná obcí); pravidelní setkání seniorů (pořádá obec), setkání pod vánočním stromem – každoročně 1. 12. (pořádá obec)

Sdružení: SDH

Bošice

Akce: SDH pořádají hasičské soutěže, turnaje ve fotbale, volejbale; masopust, stavění májka, prvomájový průvod s alegorickými vozy (začíná se v Budilově, pak přes Bošice a končí se v Budilově), v Budilově pouťová zábava (v hospodě se sálem), v Bošicích mše u kapličky o pouti

Sdružení: SDH (Budilov, mají 5 družstev + dětské družstvo), myslivci (svazek Věmec – Zálezly), sportovci – OB Budilov (hokejový tým), včelaři (spadají pod Čkyně)

Budkov

Akce: v KD diskotéky, zábavy, plesy, mikulášská zábava, Hubertská taneční zábava, stavění májky, Hasičský ples, oslavy MDŽ, Posvícenské posezení, Silvestrovská zábava,

Sdružení: SDH

Buk

Akce: tradiční Bukovská pouť, Masopust (tradiční masopustní průvod v Buku a okolí), stavění májky, setkávání seniorů

Sdružení: SDH, včelaři, fotbalový tým (FC Kopáči Buk) a ping pong (bez registrace), myslivci ŠH, Cyklotým

Bušanovice

Akce: Masopustní průvod maškar, jarní setkání seniorů a oslava Velikonoc - pletení pomlázek a barvení vajíček, Společná práce s dětmi - keramická dílna a pletení z proutí, Stavění máje, Dětský den - hrajeme si a soutěžíme děti, rodiče, prarodiče, Loučení s prázdninami, Rozsvěcení vánočního stromečku, Štědrovečerní zpívání koled u stromečku, Silvestrovský ohňostroj

Sdružení: 2x SDH, myslivci

Čepřovice

Akce: stavění máje, masopustní průvod, Hubertská zábava, Hasičský ples, nejrůznější koncerty a akce v místním KD

Sdružení: SDH, Svaz žen (zajišťují některé společenské akce), myslivci

Čkyně

Akce: koncerty, setkání pro seniory, adventní trhy, Svaz žen pořádá maškarní pro děti, dětský den, mikulášská, pouť + pouťová akce

Sdružení: SDH (Čkyně, Onšovice, Dolany, Horosedly), Sokolové, fotbalisti (SK Čkyně, rybáři, včelaři, myslivci 2x (sdružení Věvec – Zálezly), Svaz žen, hokejový klub (dojíždí do Vimperka), zdravotně postižení, kulturní a okrašlovací spolek Čkyně („KOSáci“), Pěvecké sbory – „Růže“, „Rosetta“, „Mír“, spolek na obnovu židovské synagogy

Drslavice

Sdružení: SDH

Dub

Akce: plesy (obecní, myslivecký, hasičský), Velikonoce, v dubnu Beseda pro seniory, v květnu stavění májky, Slet čarodějnic, konec školního roku – zahájení prázdnin, v červenci pouť, slavnostní zahájení školního roku, v říjnu Beseda pro seniory II., konec října – Hubertská jízda (chovatelé koní), Mikulášská zábava, vánoce – zpívání místních občanů u vánočního stromku na návsi, 31. 12. – 24:00 hod vítání Nového roku, dle potřeby vítání občánků. Místní ženy ve večerních hodinách cvičí v tělocvičně při ZŠ.

Sdružení: SDH (Dub, Javornice), myslivci, včelaři

Dvory

Akce: masopust, pouťové a silvestrovské zábavy

Sdružení: SDH

Horní Vltavice

Sdružení: SDH, Tělovýchovná jednota (fotbalová, turistický, lyžařský, vodácký oddíl)

Hoštice u Volyně

Akce: Soutěž o velikonoční vajíčko, v místním hostinci hrají country skupiny, Divadelní kroužek (nyní hrají Švandu Dudáka), Stodola Michala Tučného (st-ne). Kulturní či společenské akce se pořádají v prostorách místního hostince či hasičské zbrojnice.

Knihovna: nachází se v objektu OÚ, 1 PC s internetem. 23 stálých návštěvníků. Knihovnice pořádá i akce pro děti.

Sdružení: Divadelní kroužek, SDH, myslivci

Husinec

Akce: Maškarní zábava, masopustní průvod, dětský karneval, Den dětí, ples města Husinec, setkávání seniorů, Pouť, Velikonoční trhy, Stavění májky (vynášení Morany), Oslavy osvobození – vojenská kolona, Benátská noc, Adventní trhy, Husovy oslavy – tradiční každoroční akce s programem (hudební program, tradiční řemesla, stánky, návštěva významných představitelů české politické scény, mše, divadla, volejbalový turnaj, atd..) koná se pravidelně na začátku července (připomínání upálení Mistra Jana Husa)

Sdružení: SDH, fotbalisti (Slavoj Husinec)

Chlumany

Akce: masopustní průvod, Konopická, stavění májky, dětský karneval, Chlumanský trh – pravidelně každou první sobotu v měsíci od 8:00 do 12:00 hodin ve venkovních prostorách obecního úřadu (květen – říjen) – nabízí řemeslné výrobky, ovoce, zeleninu, živočišné výrobky,...

Ky.By zahrada Chlumany – provozuje obec – bylinková a květinová zahrada, od května do září nabízí nejrůznější sazenice bylinek, květin, řezané květiny, ovoce, zeleninu, pořádá posezení v zahradě, přednášky a kurzy o léčivých bylinkách

Sdružení: SDH

Chroboly

Akce: stavění máje (pálení čarodějnic), setkání tesařů, Hasičský ples, Dětský den, koncerty a akce v místním KD

Sdružení: SDH

Kubova Huť

Akce: V obci jsou pořádány taneční večery (jako součást veřejných schůzí), pro děti maškarní ples, sportovní a zábavné hry v rámci Dne dětí a zájezdy do divadel.

Kvilda

Akce: Na Kvildě se nachází dům Pro česko-bavorské Centrum umění. Má několik aktivních členů, kteří pravidelně pořádají workshopy, sympozia, rezidenční pobyty, akce pro děti apod. Významná akce je setkávání výtvarníků a umělců z Čech a Bavorska – probíhá společné tvoření. V místní dílně se nachází mnohé umělecké pomůcky, např. lisy, řezačky, pomůcky pro linoryty, atd.). Webové stránky Centra umění: www.artkvilda.eu .

Obec Kvilda ve spolupráci s NP Šumava každý rok pořádá akci „Šumavský skimaraton“. Jedná se o 45 km a 23 km dlouhou trať klasicky způsobem běžkového lyžování a 23 km volně. Maraton je součástí série Euroloppet a Stopa pro život. Závod je také součástí Ligy dálkových běhů.

Pravidelně také Kvilda ve spolupráci s Centrem umění pořádá akci „Zahájení hlavní zimní sezóny“.

Obec také spolupracuje s místním Skiklubem na pořádání nejrůznějších sportovních akcí.

Sdružení: SDH (neaktivní), Tělovýchovná jednota, Centrum umění

Kratušín

Akce: v KD diskotéky, zábavy, plesy májka, soutěže SDH, nohejbalové turnaje pořádají se na soukromém pozemku)

Sdružení: 2x SDH

Lažiště

Akce: setkání důchodců, tradiční řemesla, Den dětí, vítání občánků, stavění májky, masopustní průvod, různé zábavy, plesy a koncerty v místním KD

Sdružení: SDH, fotbalový klub - FK Lažiště, myslivecké sdružení Stráž, Český červený kříž, Český svaz včelařů

Lčovice

Akce: stavění májky, každoroční výstup na hradiště Věvec (na Nový rok), koupání v řece Volyňce (každý rok na Štědrý den) – doprovázeno zpíváním vánočních koled, masopust, velikonoční „hrkání“, SDH – hasičské soutěže

Keltské slavnosti - Ke konci prázdnin se již stalo tradicí, že se sejdou příznivci dávných obyvatel naší oblasti, někteří jsou oblečeni po keltsku a vydají se na pochod z Kubovy Huti do Lčovic. Na dlouhé cestě je čeká velmi příjemné občerstvení na Mářském vrchu u rozhledny, potom je připraven program keltských slavností v Lčovicích u kiosku (dolní část obce – vlakové nádraží).

Sdružení: SDH, SK Lčovice, TJ Sokol

Lenora

Akce: SAK Lenora pořádají v létě cyklistické závody a v zimě běžecké závody. Aktivní spolek žen v Lenoře pořádají nejrůznější akce pro děti (masopust, karneval pro děti). Spolek lyžařů organizuje v létě orientační závody, které mají velkou odezvu od veřejnosti. Na minulý ročník se sjelo přibližně 200 lidí – pozitivní pro CR v Lenoře.

Obec Lenora pořádá v létě (až do Vánoc) každý měsíc akci „Pečení chleba“ ve staré obecní zděné peci, který je považována za cennou technickou památku.

Sdružení: Tělovýchovné spolky (vše oficiální) – oddíl stolního tenisu, fotbalový tým, lední metaná, lyžaři (v létě organizují orientační závody); SAK Lenora = sdružení pro kulturu a sport (organizují cyklistické závody v létě); včelaři; rybáři; spolek žen; SDH

Lipovice

Akce: stavění májky, masopustní průvod, slavení MDŽ, Dětský karneval, rozsvěcená vánočního stromečku (první adventní neděle), Den dětí, pravidelné velikonoční řehtání, barvení vajíček

Litochovice

Akce: stavění máje, Josefovská zábava, Obecní ples, Masopustní průvod, Masopustní zábava (i pro děti), Posvícenská zábava, slavení MDŽ, Dětský den, Mikulášská nadílka

Sdružení: Sdružení šumavských sportovních aktivit

Malenice

Akce: masopust, Den matek, pouť, Václavská pouť, Obecní ples, Hubertský ples, setkání seniorů, dětská besídka, zábavy na letním parketu (vlastní jev Baráčníci, nachází se na záměstí), Hasičský ples, v KD každý týden diskotéky, různé akce místních spolků, v objektu OÚ výstava „Malenice včera a dnes“ – každý rok jiný název, 2x ročně vítání občánků, 1x ročně divadlo

Sdružení: SDH, Obec Baráčníků, TJ Sokol Malenice, myslivci, Svaz žen

Milejovice

Akce: masopustní průvod, masopustní zábava, pouťová zábava, pouť na poutním místě Dobrá Voda, stavění májky

Sdružení: SDH

Nebahovy

Akce: stavění májky

Sdružení: SDH

Nicov

Akce: stavění májky

Nové Hutě

Akce: ples jihočeských starostů

Pěčnov

Akce: dětský karneval, masopustní průvod, masopustní zábava, Pěčnovský ples, turnaj v kulečnicku, tradiční setkání malých dechových kapel, stavění májky, pálení čarodějnic, rozsvěcení vánočního stromku a zpívání koled

Sdružení: SDH, Pěčnovanka – malá dechová muzika, fotbalový oddíl – FC Pěčnov

Prachatice

Akce: Čarodějný rej, Noc literatury, Novoroční ohňostroj, ples města, novoroční výstup na Libín, Štít města Prachatice – přehlídka amatérských divadelních souborů hrajících pro dospělé, Štítek města Prachatice - přehlídka amatérských divadelních souborů hrajících pro děti, Koloshow – cyklistická soutěž, den dětí, dny duchovní hudby, Pouť sv. Jana Nepomuckého Neumanna – slavnostní bohoslužba, každoroční koncert kapely Parkán (před slavnostmi Zlaté stezky), Přehlídka dechových souborů, *Slavnosti solné Zlaté stezky* – městské slavnosti v duchu renesance s historickým tržištěm + průvody v maskách + vystoupení hudebních skupin a divadelních souborů; Letní škola staré hudby – tvůrčí dílna zaměřená na interpretaci hudby starších stylových období, Bohemia Jazz Fest – Jazzový festival, XTerra Zlatá stezka – triatlon XTerra; Salve Prachatice – mezinárodní týdenní výtvarný workshop; Mezibrány – rockový festival; Rodinné sportovní hry; Evropský týden mobility - soutěže, závody, výstavy a besedy, které jsou zakončeny Dnem bez aut; Dny evropského dědictví – otevření zajímavých a výjimečných památek pro veřejnost (zpřístupněny jsou i ty, které jsou běžně pro veřejnost nepřístupné); Podzimní městské slavnosti – přehlídka kulturních souborů z Prachatic a okolí + podzimní trh; Týden knihoven, Hudební týden s knihovnou, Den poezie, Příjezd paní Zimy – trhy; Cyklus adventních koncertů; Štěpánský běh – běžecký závod na městském stadionu

Sdružení: Plavecký oddíl Prachatice, TJ Libín, Vodáci Prachatice, zahrádkáři, fotbalový oddíl – FK Tatran Prachatice, SDH, Portus Prachatice, okresní tělovýchovné sdružení, Asociace rodičů a přátel zdravotně postižených dětí v ČR, Taneční studio, Krebul o. s., Česko – rakouské pohádkové sdružení, Archeos – zájmové sdružení, které se zabývá archeologií, Občanské sdružení Prevent, Šumavský ochotnický spolek, Dechový orchestr Prachatice, Romské sdružení Prachatice, Okresní myslivecký spolek Prachatice

Předslavice

Akce: masopust, Den dětí, stavění májky, Mikuláš, Drakiáda

Sdružení: SDH, myslivci – myslivecké sdružení Marčovická Hora, fotbalisti – FC Předslavice

Radhostice

Akce: stavění májky, masopustní průvod, masopustní zábava, Hubertská zábava, pouť ve Lštění, pouťové tradiční každoroční putování pěšky z Malenic, Prachatic, Vimperka...zakončeno mší v kostele sv. Vojtěcha ve Lštění, slavení MDŽ

Sdružení: myslivci, SDH

Stachy

Akce: rozsvěcení vánočního stromečku, masopustní průvod, masopustní zábava, pouť, dětský karneval, traktoriáda (Michalov), stavění májky, pálení čarodějnic

Sdružení: SDH Stachy, SDH Jaroškov, Sdružení historie hasičstva Stachy, fotbalový oddíl – TJ Sokol Stachy, lyžařský oddíl – TJ Sokol Stachy, Střelecký klub

Stožec

Akce: Akce pořádá obec ve spolupráci s MŠ a ZŠ (mikulášská, vánoční besídka). Obec pořádá i několik sportovních akcí (Stožecká brusle, přeshraniční běh Zlatá stezka).

Sdružení: SDH (neaktivní, nedostatek členů), fotbalisti (SK Bivoj)

Strážný

Akce: Akce organizuje převážně obec ve spolupráci se SPOZ (Sbor pro občanské záležitosti) - např. zumba, výroba různých výrobků, virtuální akce pro děti – obec koupila xbox, každoroční vítání občánků. Obec pořídila pro děti i skákací hrad, počítač, klubovna pro nejrůznější aktivity (zde se schází i spolek seniorů).

SDH Strážný pořádají akci „Sranda cup – o putovní zlatou přílbu“. Jedná se o klasickou hasičskou soutěž. Dále pořádají drakiádu pro děti, dětský den, každoroční setkání německých a českých hasičů, stavění májky.

Sdružení: SDH, Soptíci

Strunkovice nad Blanicí

Akce: většina akcí se pořádá v místním KD – např. divadelní představení, koncerty, plesy, zábavy. 1. neděle po Sv. Dominiku – pouť. Víkendová akce „Foto na provázku“ pořádá se v měsíci červen, jedná se o soutěžní akci vystavovatelů i hodnotitelů. Svá díla zde vystavovalo již 35 autorů. Tato akce má veliké úspěchy, vysoká návštěvnost. Vodácké akce, aj.

Místní knihovna: provoz internetu, 2x týdně. V obci Strunkovice a Velký Bor je bezdrátový rozhlas. Do knihovny se dováží též aktuální knihy, dělá se i výměna knih ve spolupráci s ostatními knihovnami.

Kino: provoz 1x týdně (od března do prosince) – promítají se aktuální, nové filmy. Vstupné Kč 35. Kino je v současné době prodělečné cca Kč 40-50tis. Obec má ale snahu, aby kino fungovalo i přes prodělek, návštěvnost kina neustále roste. Je to dáno i velkým osídlením mladých lidí v obci. Kapacita kina 150 lidí.

Sdružení: TJ Sokol, ČČK, Svaz žen, SDH (obec + místní osady), TJ Blaník (sportovně-fotbalový oddíl), včelaři, myslivci

Svatá Maří

Akce: SDH – pořádají hasičské soutěže, spolek žen – hraje divadlo + taneční zábavy, myslivci – každoročně Hubertská myslivecká zábava (KD Štítkov), masopust, dětský karneval, lampionový průvod, staročeská konopická, pouť, mikulášská, velikonoční řehtání, sportovní ples, fotbalový turnaj, setkání pro seniory

Sdružení: SDH (3 družstva), fotbalisti (SK Svatá Maří), myslivci (schází se v Bořanovicích), včelaři (sídlo ve Vimperku), spolek žen (neregistrovaní)

Šumavské Hoštice

Akce: masopust, dětský karneval, pouť, diskotéky, plesy, vítání občánků, setkání s důchodci, májka, Mikuláš, diskotéky pro děti, turnaje v kopané a stolním tenisu, veřpové hody, steakové hody (v místním KD)

Sdružení: ČČK, Myslivci, Fotbalový klub, SDH, Včelaři, Svaz invalidů

Tvrzice

Akce: Mikulášská besídka, Den dětí, hasičský ples

Sdružení: SDH

Újezdec

Akce: stavění májky

Vacov

Akce: Traktoriáda – vždy 1. 5., pálení čarodějnic, stavění májky, Noc kostelů, den dětí, konvoj historických vozidel, masopustní průvod, masopustní zábava, dětský karneval, Hasičský ples, ples obce Vacov, Farní ples, Sportovní ples, Školní ples – tradičně vystupují žáci vacovské školy, Zimní sportovní hry Javorník (v lyžařském areálu Javorník), turnaj ve stolním tenise, tradiční výstup na Javorník (na rozhlednu), rozsvěcení vánočního stromečku, Mikuláš, setkávání harmonikářů, setkávání seniorů, Hubertská zábava, drakiáda, pouť,

Sdružení: SDH, fotbalový klub – SK Vacov, TJ Sokol Javorník

Vimperk

Akce: Ve Vimperku probíhá mnoho akcí. Vždy je každý rok pořádána akce vztahující se k nějakému výročí, akci nebo tématu, která se ten rok koná nebo je v ten datum důležitá. Např. letos to byl „Rožmberský rok ve Vimperku“ – celý rok město pořádalo nejrůznější akce s tématem Rožmberků – výstavy, slavnosti, apod. Stejně tak v roce 2012 to byly slavnosti „700 let založení Zlaté stezky“, jejíž trasa vedla přes Vimperk.

Ve městě se nachází několik kulturních zařízení. Diskoklub Calypso Vimperk, který pořádá diskotéky nebo koncerty nejrůznějších žánrů. Stejnou funkci plní i Hotel Zlatá Hvězda. V jejich prostorách (sál) probíhají jak diskotéky, tak i koncerty. Plesy a různé společenské akce se pořádají v KD Cihelna, kde je i možnost si zahrát bowling, šipky, kulečnick nebo fotbálek.

Zimní stadion Vimperk nabízí volné bruslení nebo školu bruslení pro děti.

Existuje i několik spolků (Šumavous, rodinné a mateřské centrum Bodlina), které pořádají různé akce pro děti, tvořivé dílny, maškarní, masopust, dětský den, atd.

Sdružení: Basketbalový klub Pekom, Bike klub Vimperk, Český svaz ochránců přírody – ZO ČSOP Šumava, Svaz včelařů, Dětské centrum Šumavous, Divadelní soubor Brouček, Divadelní soubor SPIRÁLA, Dramatický soubor Damián Vimperk, Filmový klub Vimperk, Folk Country Šumava, Fotoklub, Hokejový klub, Chovatelé Vimperk (ZO ČSCH), Jezdecká společnost FENIX, Junák, Klub seniorů, Klub vojenských důchodců, Kynologický klub, Mažoretky Premium Vimperk o.s., Rybáři, Mažoretky, Myslivecké sdružení Pod Boubínem, Myslivecké sdružení Šumava, Občanské sdružení Stanislavy Chumanové, Oddíl mladých hasičů, rodinné a mateřské centrum Bodlina, SDH Bořanovice, SDH Výškovice, Sdružení tělesně postižených, SHŠ ARTEGO, Ski klub Šumava, Skupina historického šermu Berit o.s., Spolek na ochranu šumavské přírody, Spolek Zlatá stezka, Stifterův pošumavský železniční spolek, Svaz diabetiků ČR, SVIS Prachatice (dům dětí a mládeže), Tenisová klub, TJ Šumavan oddíl fotbalu, VIK = Vimperk Inline Klub, VIKUŘ o.s., Vimperská taneční škola Fíla s.r.o., Zahrádkáři (ZO ČSZ)

Vlachovo Březí

Akce: Mezinárodní sborový festival hudebního romantismu (každoročně), plesy, diskotéky, vítání občánků, stavění májky, Mikuláš, rozsvěcení vánočního stromečku, dětský karneval, Šibřinky – masopustní zábava, pouť, tradiční adventní trhy

Sdružení: SDH, fotbalový klub - FC Vlachovo Březí,

Volary

Akce: Město Volary pravidelně pořádá Vánoční adventní trhy, rozsvícení vánočního stromku, různá divadelní představení, Konopická.

Důležitou a hlavní akcí pořádanou městem Volary jsou „Slavnosti dřeva“, které probíhají v letních měsících (většinou v srpnu) již od roku 1993, kdy proběhl první ročník. Jedná se o dvoudenní kulturní akci, pořádanou za účelem prohlubování a upevňování spolupráce v kulturní, společenské a sportovní oblasti a zároveň upevňování mezilidských nejen přeshraničních vztahů. Akce se koná na náměstí a návštěvník může vidět předvádění nejrůznějších řemesel, některá skoro dávno zapomenutá. Akce je doprovázena hudebním podkladem (kapely různého žánru), trhem lidového umění a jídla.

V KD jsou pořádány různé společenské akce (plesy, zábavy).

Sdružení: SDH, svaz rybářů, včelařů, chovatelů, Svaz žen, Zahrádkářský svaz, ekocentrum Volary, hnutí DUHA, Myslivecký spolek „Vltava“, Sdružení sportovních aktivit Šumava ZO AMK, Sdružení zdravotně postižených, SKI klub Volary, Sportklub – elektronické šipky, DDM Prachatice – pracoviště Volary, školní klub při ZŠ, TJ Tatran (oddíly: aerobik, karate, KČT, nohejbal, plavání, stolní tenis, volejbal, fotbal, fotbal – dorost), občanské sdružení KreBul, Základní kynologická organizace

Vrbice

Akce: stavění májky, masopustní průvod, zdobení a rozsvěcení vánočního stromečku, akce Hus – připomínání upálení Mistra Jana Husa (začátek července) – táborák, opékání buřtů

Záblatí

Akce: Dětský den, srazy harmonikářů, stavění májky, masopustní průvod, masopustní zábava, dětský karneval, Mikuláš, slavení MDŽ, pravidelné setkávání rodáků v Hlásné Lhotě, každoroční tenisový turnaj, pravidelné setkávání a posezení důchodců, Konopická

Sdružení: Svaz žen, SDH, fotbalový klub – TJ Sokol Záblatí

Zábrdí

Akce: stavění májky

Zálezly

Akce: masopust (masopustní zábava pořádaná v Setěchovicích), pивní hry (každoročně v létě), stavění májky,

Sdružení: SDH, myslivci (sdružení Věvec – Zálezly), spolek žen, tenisový klub (stolní tenis, tenis, nohejbal)

Zbytiny

Akce: SDH pořádají hru „Plamen“. Je to společenská akce, které se letos zúčastnilo více jako 200 hasičů. V rámci hry hasiči musí plnit nejrůznější úkoly. Akce je pořádána pravidelně každý rok v létě.

Zbytinské baby pořádají kulturní akce zpívání v krojích.

Sdružení: SDH, Tělovýchovná jednota, Zbytinské baby (např. zpívají v krojích), sdružení rybářů a myslivců (neoficiální spolky)

Zdíkov

Akce: stavění májky, masopustní průvod, masopustní zábava, pивní slavnosti,

Sdružení: SDH Zdíkovec, fotbalový klub Sokol Zdíkov

Žárovná

Akce: májka (za dalšími akcemi dojíždí občané do Š. Hoštic, Žárovná nemá prostory pro pořádání akcí)

Sdružení: SDH

Žernovice

Akce: stavění májky, masopustní průvod

Sdružení: SDH, myslivci, divadelní soubor Žernováček (složen ze SDH)

5. OBLAST SOCIÁLNÍCH SLUŽEB

(W5, W6, W7, O6, O7, O5, T7, T8, T9, T10)

Na území MAS Šumavsko existuje fungující síť sociálních služeb. Díky komunitnímu plánování sociálních služeb se zde celkem daří nastavení služeb tak, aby relativně pokrývaly poptávku na území MAS. Komunitní plánování sociálních služeb probíhá v rámci SO ORP. Celkem jsme čerpali z 3 komunitních plánů – KPSS ORP Vimperk, KPSS ORP Prachatice a KPSS ORP Strakonice. Avšak některé nedostatky a problémy zde existují.

Setkáváme se zde s nedostatečnou nabídkou sociálních služeb pro cílovou skupinu osoby v krizi. Dalším problémem je nízká informovanost o dostupnosti sociálních služeb.

Poskytovatelé sociálních služeb očekávají dostatek finančních prostředků na jejich plnohodnotné fungování, což je stále velký problém. Dále očekávají podporu ze strany kraje, obcí, státu a zájem uživatelů o jejich služby – s tím je spojena nízká informovanost o těchto službách mezi potenciálními uživateli.

Velkým rizikem pro skupinu uživatelů sociálních služeb je nastavení legislativy, nedostatek finančních prostředků na dobré fungování sociálních zařízení a nízká informovanost.

Níže uvedená tabulka ukazuje přehled jednotlivých typů zařízení sociálních služeb, které působí na území MAS Šumavsko.

Tabulka 16 Počet jednotlivých typů zařízení sociálních služeb na území MAS Šumavsko

Druh zařízení sociálních služeb	počet
Centra denních služeb	0
Denní stacionáře	0
Týdenní stacionáře	0
Domovy pro osoby se zdravotním postižením	1
Domovy pro seniory	3
Domovy se zvláštním režimem	1
Chráněné bydlení	0
Azylové domy	3
Domy na půl cesty	0
Zařízení pro krizovou pomoc	4
Nízkoprahová denní centra	0
Nízkoprahová zařízení pro děti a mládež	2
Noclehárny	0
Terapeutické komunity	0
Sociální poradny	2
Sociálně terapeutické dílny	1
Centra sociálně rehabilitačních služeb	0
Pracoviště rané péče	0
Intervenční centra	0

Služby následné péče	0
Ostatní	6
Celkem	23

Zdroj: vlastní šetření, komunitní plány sociálních služeb

Celkem se na území MAS Šumavsko nachází 23 typů zařízení, které poskytují sociální služby. Nachází se zde azylové domy, zařízení pro osoby v krizi, domovy pro seniory, domovy se zvláštním režimem, domovy pro osoby se zdravotním postižením či sociálně terapeutická dílna.

Další tabulka udává počty jednotlivých typů sociálních služeb, které jsou poskytovány na území MAS Šumavsko.

Tabulka 17 Počet jednotlivých typů sociálních služeb na území MAS Šumavsko

Druh sociální služby	počet
Sociální poradenství	4
Osobní asistence	0
Pečovatelská služba	4
Tísňová péče	0
Průvodcovské a předčitatelské služby	0
Podpora samostatného bydlení	0
Odlehčovací služby	1
Centra denních služeb	0
Denní stacionáře	0
Týdenní stacionáře	0
Domovy pro osoby se zdravotním postižením	2
Domovy pro seniory	5
Domovy se zvláštním režimem	1
Chráněné bydlení	0
Sociální služby poskytované ve zdravotnických zařízeních ústavní péče	0
Raná péče	0
Telefonická krizová pomoc	0
Tlumočnické služby	0
Azylové domy	4
Domy na půl cesty	1
Kontaktní centra	1
Krizová pomoc	1
Intervenční centra	0
Nízkoprahová denní centra	0
Nízkoprahová zařízení pro děti a mládež	2
Noclehárny	0
Služby následné péče	0
Sociálně aktivizační služby pro rodiny s dětmi	2

Sociálně aktivizační služby pro seniory a osoby se zdravotním postižením	0
Sociálně terapeutické dílny	2
Terapeutické komunity	0
Terénní programy	1
Sociální rehabilitace	2

Zdroj: registr poskytovatelů sociálních služeb

Na území MAS Šumavsko je poskytováno několik druhů sociálních služeb. Mezi nejvíce zastoupené patří domovy pro seniory, pečovatelská služba, sociální poradenství, azylové domy, sociálně terapeutické dílny, sociální rehabilitace, sociálně aktivizační služby pro rodiny s dětmi.

Další tabulka ukazuje dluhy sociálních služeb dle zřizovatele.

Tabulka 18 Počet zařízení sociálních služeb dle zřizovatele

Druh služby	kraj	obec	církev	jiný
Posuzované území	MAS Šumavsko			
Typ zařízení sociálních služeb				
Centra denních služeb				
Denní stacionáře				
Týdenní stacionáře				
Domovy pro osoby se zdravotním postižením				1
Domovy pro seniory	2	1	1	
Domovy se zvláštním režimem				1
Chráněné bydlení				
Azylové domy			1	2
Domy na půl cesty				1
Zařízení pro krizovou pomoc				1
Nízkoprahová denní centra				
Nízkoprahová zařízení pro děti a mládež				1
Noclehárny				
Terapeutické komunity				
Sociální poradny				3
Sociálně terapeutické dílny				1
Centra sociálně rehabilitačních služeb				1
Pracoviště rané péče				
Intervenční centra				
Služby následné péče				
Ostatní	1		1	3
Celkem	3	1	3	15

Zdroj: registr poskytovatelů sociálních služeb

Velký potenciál na území MAS Šumavsko mají vznikající komunitní centra, která by mohla pomoci propojit území pomocí poskytování různých druhů sociálních služeb i v menších obcích. Pomocí sociálního komunitního pracovníka by došlo k propojení sociálních služeb a ke zlepšení informovanosti o sociálních službách poskytovaných na území MAS.

6. EKONOMICKÉ ZDROJE ÚZEMÍ

Zaměstnanost (W2, W3, O8, T3)

Na území MAS Šumavsko je velice nízká nezaměstnanost. Konkrétně v SO ORP Prachatice je druhá nejnižší v České republice. Problém je zaměstnat lidi sociálně vyloučené nebo sociálním vyloučením ohrožené, lidi 50+, a lidi dlouhodobě vedené na úřadu práce.

Další ohroženou skupinou jsou matky po mateřské dovolené, které často nemohou sehnat práci. Řešením tohoto problému by mohl být rozvoj školních družin, školních klubů, zájmové mimoškolní činnosti dětí a příměstské tábory.

Na území MAS Šumavsko se vyskytují 3 sociálně vyloučené lokality – Vimperk, Prachatice a Volary.

Tabulka 19 Vývoj počtu uchazečů o zaměstnání v letech 2009 – 2014

Název obce	2009	2010	2011	2013	2014
Bohumilice	6	5	6	9	6
Bohunice	0	1	0	0	1
Borová Lada	20	23	16	16	17
Bošice	8	10	9	15	6
Budkov	5	8	3	2	4
Buk	12	13	7	6	6
Bušanovice	10	7	8	11	6
Čepřovice	5	9	10	15	7
Čkyně	44	45	43	48	32
Drslavice	2	2	2	6	2
Dub	16	24	15	19	14
Dvory	5	3	2	4	8
Horní Vltavice	24	16	20	22	23
Hoštice u Volyně	15	16	14	12	11
Husinec	52	63	76	101	73
Chlumany	10	12	22	13	11
Chroboly	10	15	20	25	16
Kratušín	0	1	1	1	2
Kubova Huť	4	1	6	6	5
Kvilda	3	3	4	5	7
Lažiště	19	25	21	21	19
Lčovice	4	8	8	6	6
Lenora	44	44	36	33	41
Lipovice	9	8	3	10	6
Litochovice	10	17	15	20	14
Malenice	19	29	24	30	22
Milejovice	3	4	7	5	5
Nebahovy	8	7	2	19	16

Nicov	22	1	0	1	2
Nové Hutě	4	7	3	2	6
Pěčnov	2	3	2	3	1
Prachatice	400	388	366	501	350
Předslavice	12	19	15	21	17
Radhostice	6	7	6	10	6
Stachy	32	33	35	35	29
Stožec	9	12	13	16	8
Strážný	22	21	22	26	11
Strunkovice nad Blanicí	33	35	29	33	40
Svatá Maří	19	24	14	31	24
Šumavské Hoštice	8	12	9	7	10
Tvrzice	5	5	2	2	1
Újezdec	4	0	1	0	2
Vacov	35	40	28	42	38
Vimperk	327	344	307	399	325
Vlachovo Březí	51	52	56	55	40
Volary	204	204	198	227	214
Vrbice	3	3	2	1	1
Záblatí	29	30	26	33	20
Zábrdí	2	1	1	1	2
Zálezly	13	12	6	13	6
Zbytiny	8	7	16	16	8
Zdíkov	70	61	62	95	78
Žárovná	5	8	7	2	6
Žernovice	3	8	6	11	10
CELKEM	1 704	1 767	1 639	2 063	1 641

Zdroj: vbd.czso.cz

Ve sledovaném období 2009 – 2014 byl na území MAS Šumavsko, z. s. největší počet uchazečů o zaměstnání v roce 2013 a to 2063 uchazečů, což je oproti roku 2011, kdy nastal nejmenší počet uchazečů o zaměstnání méně.

Údaje k roku 2012 nejsou k dispozici, proto nejsou v tabulce uvedeny.

Tabulka 20 Vývoj nezaměstnanosti v letech 2009 – 2014

Název obce/rok	vývoj nezaměstnanosti (%)			
	2009	2010	2011	2014
Bohumilice	4,69	3,91	3,91	2,8
Bohunice	0	5,3	0	4,2
Borová Lada	12,26	12,26	10,32	7,9
Bošice	5,44	6,8	6,12	1,4
Budkov	11,6	18,6	7	7,0
Buk	9,3	9,3	5,43	2,5
Bušanovice	9,7	6,8	7,8	3,0

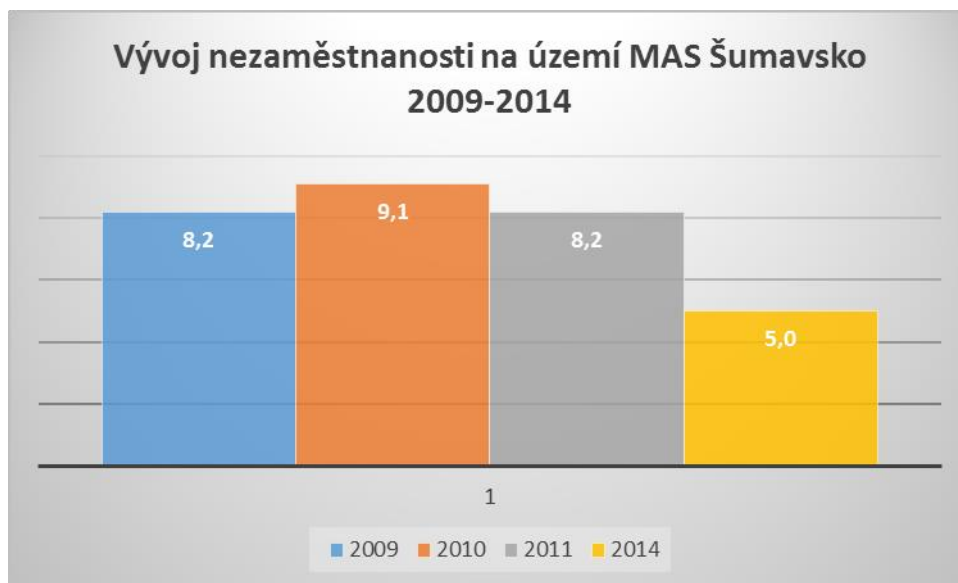
Čepřovice	5,5	9,9	11	5,4
Čkyně	5,93	6,36	6,07	2,6
Drslavice	5,9	5,9	5,9	3,8
Dub	9	13,5	8,4	4,9
Dvory	15,2	9,1	6,1	14,8
Horní Vltavice	12,18	8,12	10,15	8,0
Hoštice u Volyně	18,3	19,5	17,1	10,4
Husinec	8,3	10	12,1	7,0
Chlumany	6,8	8,2	15	4,6
Chroboly	4,2	6,4	8,5	4,1
Kratušín	0	4	4	6,3
Kubova Huť	5,8	1,45	8,7	8,1
Kvilda	3	3	4	6,8
Lažiště	11,2	14,8	12,4	8,2
Lčovice	4,48	11,29	12,9	5,3
Lenora	11,26	11,53	9,12	7,7
Lipovice	10,7	9,5	3,6	3,8
Litochovice	8,2	13,9	12,3	7,7
Malenice	6,6	10	8,3	5,0
Milejovice	15	20	35	8,8
Nebahovy	9,2	8,1	2,3	3,6
Nicov	4,9	2,4	0	3,6
Nové Hutě	8,3	14,6	6,3	10,2
Pěčnov	7,1	10,7	7,1	1,0
Prachatice	6,2	6	5,7	4,3
Předslavice	11,8	18,6	14,7	9,4
Radhostice	7,7	9	7,7	5,9
Stachy	6	6,2	6,6	3,8
Stožec	6,45	9,68	10,48	5,8
Strážný	12,58	10,69	13,21	2,9
Strunkovice nad Blanicí	5,9	6,3	5,2	4,3
Svatá Maří	7,59	9,38	6,25	5,7
Šumavské Hoštice	4,1	6,1	4,6	3,4
Tvrzice	7,9	7,9	3,2	1,3
Újezdec	17,4	0	4,3	4,1
Vacov	5,5	6,3	4,4	4,0
Vimperk	7,13	7,75	7,32	5,7
Vlachovo Březí	6,2	6,3	6,8	3,0
Volary	9,33	9	8,66	7,4
Vrbice	9,1	9,1	6,1	2,9
Záblatí	16,7	17,2	14,9	8,0
Zábrdí	9,1	4,6	4,5	5,4
Zálezly	8,97	7,59	4,14	2,9

Zbytiny	4,97	4,35	9,94	3,5
Zdítov	8,7	7,6	7,7	6,4
Žárová	10,9	17,4	15,2	7,6
Žernovice	2,7	7,1	5,4	4,8
CELKEM	8,2	9,1	8,2	5,0

Zdroj: vlastní

Dle tabulky je zřejmé, že nezaměstnanost na území MAS Šumavsko, z. s. má klesající tendenci. Údaje k rokům 2012 a 2013 nejsou k dispozici, proto nejsou v tabulce uvedeny.

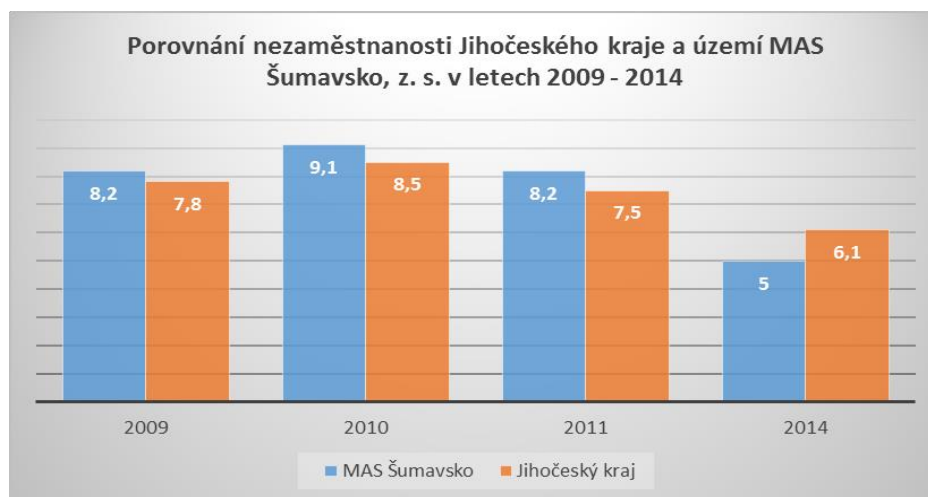
Graf 6 Vývoj nezaměstnanosti na území MAS Šumavsko, z. s. v letech 2009 - 2014



Zdroj: vlastní

V porovnávaných letech 2009, 2010, 2011 a 2014 byla největší míra nezaměstnanosti v roce 2010 – činila 9,1 %. Naopak nejmenší v roce 2014 – 5,0 %. Tento klesající trend míry nezaměstnanosti je stále aktuální.

Graf 7 Porovnání nezaměstnanosti Jihočeského kraje x území MAS Šumavsko, z. s. v letech 2009 - 2014



Zdroj: vlastní

V roce 2014 byla míra nezaměstnanosti poprvé menší na území MAS Šumavsko (5,0 %) v porovnání s Jihočeským krajem (6,1 %).

Podnikání v obcích zájmového území (S10, W4, W8, W14, W13, W16, W17, T2, O9, O14, O16, T2, T6)

Složitá situace ekonomického rozvoje území byla zapříčiněna vlivem některých specifických rysů tohoto území (viz např. nízká hustota zalidnění, řídká sídelní struktura, odlehlost hlavních hospodářských center ad.) Na složitost ekonomických podmínek zde dále negativně působilo i uzavření státní hranice, které přerušilo dříve relativně pestré vazby ekonomického a společenského života mezi českými, německými a rakouskými občany. Z důvodu obrany a ochrany státu sem nebylo možno umísťovat i celou řadu výrobních programů, takže se nepodařilo zformovat výrobní základnu v rozsahu nutném pro plnohodnotný život místního obyvatelstva. Jinými neméně podstatnými limitujícími faktory bránícími rozvoji regionu je jeho zatím nedostatečná územní připravenost (ve smyslu územně plánovací dokumentace obcí), dále nedostatečný počet kvalifikované pracovní síly, ale především všeobecný nedostatek finančních zdrojů.

Dalším faktorem bránící rozvoji části regionu jsou však i spory některých obcí se Správou NP a CHKO Šumava ohledně možností jejího dalšího využívání. Hlavním důvodem jejich sporů je problematika ochrany životního prostředí, rozvoj podnikání je omezen zachováním přírodního prostředí. Nelze popřít, že dodržování podmínek stanovených ochranou přírody omezuje podnikatelské aktivity občanů, i když jim zcela nebrání. Komparativní výhodou je jedinečnost šumavského parku v celoevropském kontextu, jedná se zároveň o oblast s vysokým turistickým potenciálem - turisticky atraktivní oblast. Cestovní ruch v oblasti (každoroční návštěvnost 2 mil osob) je stěžejní pro budoucnost podnikatelské sféry.

Všechny tyto faktory se projevují i v současné době například v nedostatečném infrastrukturním vybavení obcí, v nedostatku vhodných specializovaných pracovních příležitostí, nedostatku bytů, v nedostatečném rozvoji některých druhů služeb atd.

Řešení vzniklé situace je možné hledat v použití účinných nástrojů regionální politiky. Jedná se především o nástroj podpory daňové a dotační politiky státu (forma změkčených úvěrů) pro zvýhodňování podnikatelských subjektů malého a středního charakteru. Jiná možnost podpory podnikání dále spočívá v rychlejší odstraňování problémů spojených se zaostalou technickou infrastrukturou na venkově, ale i v některých větších obcích a městech regionu.

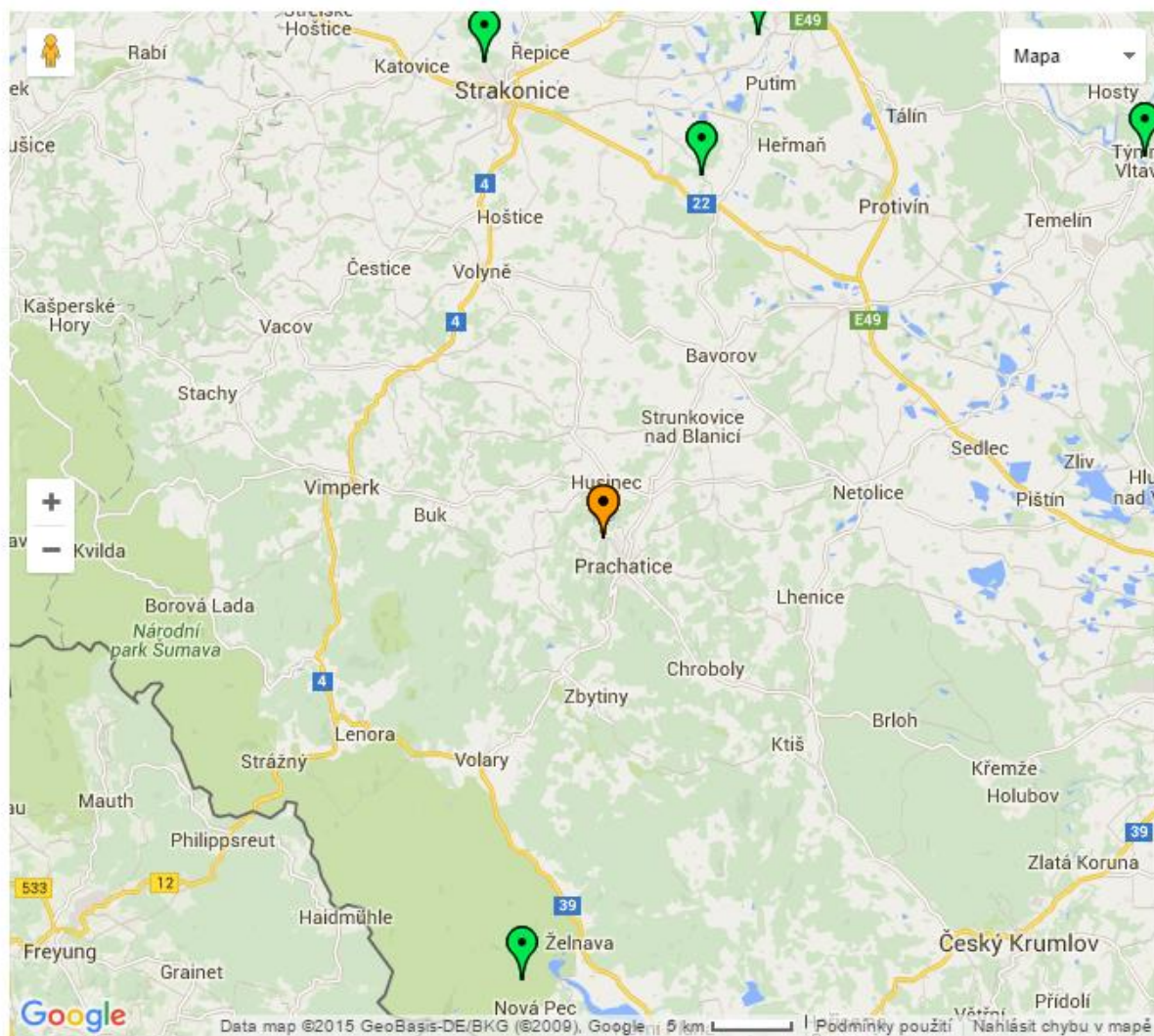
Rozvoj podnikatelských aktivit obcí by tedy měl být považován za základ dalšího územního rozvoje, neboť rozvojem podnikání je zajištěn i příjem peněz z daní podnikatelů do obecních pokladen. Zvláště důraz na tvorbu podnikatelského prostředí pro aktivity živnostníků, malých a středních podniků začíná být chápán jako základní článek rozvoje území.

Ze socioekonomické analýzy vyplynulo, že na území MAS Šumavsko se nachází pouze jeden sociální podnik. Tuto skutečnost bychom chtěli změnit a využít velký potenciál, který sociální podnikání na našem území má.

Na níže uvedené mapě je vidět, že na území MAS se nachází jeden sociální podnik (označen oranžově). Jedná se o Prachatický dobročinný obchůdek, který provozuje Jihočeské centrum pro zdravotně postižené o. p. s. Tento podnik byl otevřený 15. 9. 2014 a koupí každého předmětu lidé přispějí na financování služeb pro občany se zdravotním postižením.

V nejbližším okolí se nachází pouze tři sociální podniky – sociální podnik Cukrárna Sedmička ve Strakonících, Chráněná dílna a MANO v Drahonicích a Dřevovýroba Nová Pec (označeny zeleně).

Mapa 2 Mapa sociálních podniků na území MAS Šumavsko a jeho okolí



Zdroj: <http://www.ceske-socialni-podnikani.cz/cz/adresar-socialnich-podniku/mapa-podniku>

7. FINANČNÍ ZDROJE ÚZEMÍ

Příjmy a výdaje obcí (T1, T12)

Příjmy obcí se dělí do několika skupin. Jedná se o daňové, nedaňové, kapitálové a dotační příjmy. Velkou roli v obecních rozpočtech hrají dotační tituly, které ovšem obce nemohou zcela ovlivnit.

Do daňových příjmů můžeme zařadit obecné daně ze zboží a služeb v tuzemsku (DPH), daně z příjmu fyzických osob, daně z příjmu z právnických osob, daně z majetku, poplatky a odvody v oblasti životního prostředí, místní poplatky z vybraných činností (např. poplatek ze psů) a služeb a správní poplatky.

Do nedaňových příjmů patří příjmy z pronájmu majetku, příjmy z vlastní činnosti, výnosy z finančního majetku a ostatní nedaňové příjmy.

Kapitálovými příjmy můžeme rozumět příjmy z prodeje dlouhodobého majetku.

Daňové příjmy se skládají z neinvestičních přijatých transferů od veřejných rozpočtů ústřední úrovně (např. státní rozpočet), neinvestičních přijatých transferů od veřejných rozpočtů územní úrovně a investičních přijatých transferů od veřejných rozpočtů územní úrovně (např. kraj).

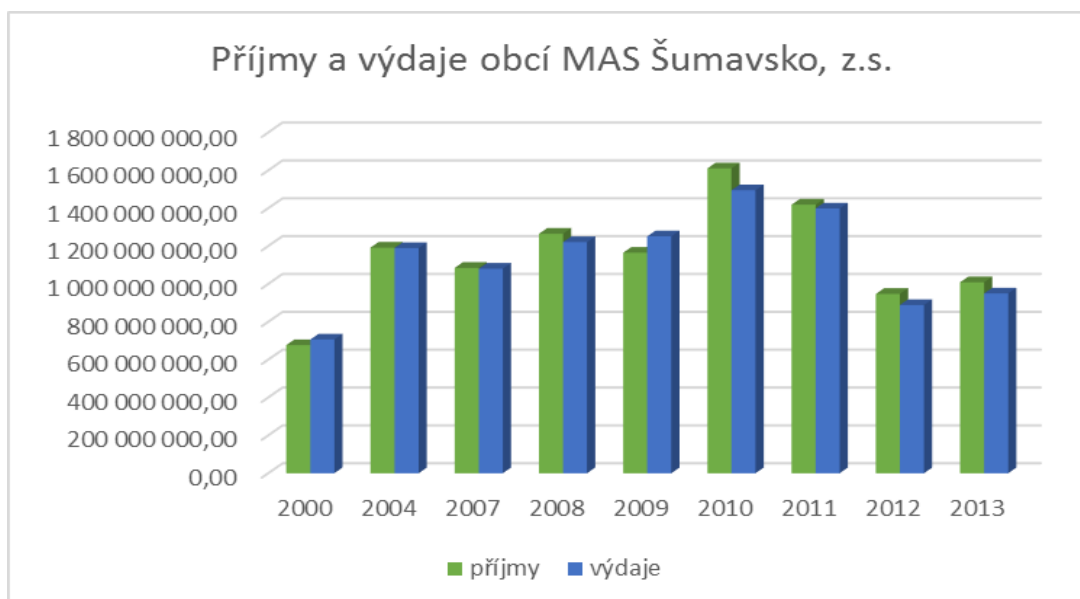
Níže je uvedena tabulka a graf zobrazující přehled příjmů a výdajů obcí v období 2000-2013.

Tabulka 21 Příjmy a výdaje obcí v období 2000 - 2013

	příjmy	výdaje	rozdíl
2000	676 733 400,00	706 669 490,00	-29 936 090,00
2004	1 191 774 130,00	1 189 729 460,00	2 044 670,00
2007	1 084 860 450,00	1 080 527 400,00	4 333 050,00
2008	1 265 222 890,00	1 221 023 350,00	44 199 540,00
2009	1 164 866 830,00	1 251 564 680,00	-86 697 850,00
2010	1 610 349 830,00	1 494 761 660,00	115 588 170,00
2011	1 419 091 040,00	1 398 863 300,00	20 227 740,00
2012	947 513 270,00	888 592 730,00	58 920 540,00
2013	1 008 913 188,00	949 862 410,00	59 050 778,00
Celkem	10 369 325 028,00	10 181 594 480,00	187 730 548,00

Zdroj: www.rozpocetobce.cz

Graf 8 Příjmy a výdaje obcí MAS Šumavsko



Zdroj: www.rozpocetobce.cz

Z grafu vyplývá, že příjmy obcí se rapidně začali zvyšovat v roce 2004, kdy bylo odstartováno nové programovací období a bylo možné získat finance z evropských fondů. V návaznosti na růst příjmů pochopitelně úměrně vzrostly i výdaje. Nejvyšší míru tohoto ukazatele můžeme pozorovat v letech 2010-2011, kdy byly rozvoněny pravidla pro financování. V posledních letech příjmy i výdaje obcí opět úměrně klesají, což lze přisuzovat opět možnosti čerpání z evropských fondů. Obce MAS Šumavska ve sledovaném období pracují s téměř vyrovnaným rozpočtem.

8. VZDĚLÁVÁNÍ

(S7, S8, W4, W7, W9, W10, W11, W12, O10, O8, O9, T6, T11, T15, T16)

Možné využití potenciálu v rámci MAS v oblasti vzdělávání se vidí ve spolupráci škol na území MAS, která by mohla přinést odpověď na otázku, jakými cestami a prostředky lze z pohledu zřizovatelů nejen udržet optimálně dimenzovanou síť škol, ale především jak pozitivně působit na zvyšování kvality a vybavenosti škol a školských zařízení včetně ovlivňování a zlepšování jejich rozvoje a úrovně vzdělávání v nich. Díky této spolupráci může navíc docházet k přeměně škol na kulturní, společenská a komunitní centra svých lokalit, kdy škola získá prostor a podmínky pro svou kreativitu. Tato spolupráce bude vznikat na území MAS Šumavska v rámci projektů Místních akčních plánů (MAP).

Na území MAS obce spolupracují v rámci školství hlavně při opravách školních budov, investičními i neinvestičními příspěvky.

Cílem MAS, stejně tak jako obcí (zřizovatelů škol) je zachování školských zařízení, další vzdělávání pedagogů a zaměstnanců škol a efektivní využití kapacit. Toto vše by mělo být podloženo společnou spoluprací (setkávání nejen starostů, ale také ředitelů škol a pedagogů). Tyto činnosti se již v regionu odehrávají, je tedy nutné je udržovat a rozvíjet.

Dále by se MAS mohla zaměřit na integritu obyvatel k území (potencionální budoucí uživatelé školských zařízení), na spádovost obcí do škol a na vzdělávání mimoškolní (například na tzv. komunitní školy) a vzdělávání a programy pro pedagogické pracovníky (kurzy, školení).

Díky tomu, že MAS spolupracuje s místními neziskovými organizacemi, bylo by možné zajistit předškolní výchovu a mimoškolní či volnočasové aktivity právě prostřednictvím těchto organizací. MAS by přispěla ke koordinaci aktivit vedoucích tímto směrem. Je také vhodné zaměřit se na oblast celoživotního vzdělávání.

Mnoho škol na území MAS Šumavsko se potýká s problémem bezbariérovosti. Ve většině škol tento problém není vyřešen a jen velice obtížně se hledá řešení.

Dalším velkým problémem dnešní doby je malý zájem o řemeslnou výrobu u žáků. Současný trend určuje jako atraktivnější střední školy gymnázia, obchodní akademie a školy s maturitními obory. Tím je způsoben nedostatek řemeslníků a jejich stálé ubývání. Jednou z priorit MAS je tento zájem u dětí a žáků znovu probudit. Jedním z řešení je zatraktivnit tyto obory již na základní škole pomocí modernizace učeben tomu uzpůsobených (laboratoře, vybavení pro technické dílny, pěstitelskou činnost, cvičná kuchyňka, apod.).

Ze šetření v území vyplynuly tyto priority pro oblast vzdělávání:

Zvýšení kvality předškolního vzdělávání

Cílem je zvýšit úroveň a kvalitu předškolní výuky. V dnešní době je velký nedostatek speciálních pedagogů, jako jsou např. logopedi, kteří jsou v předškolní výuce u dětí velmi důležitou součástí přípravy do školy a do budoucího života.

Komunitní vzdělávání a výchova

Cílem je pomocí komunit i veškerých neformálních spolků a sdružení dále vzdělávat místní obyvatele nejen v regionálním duchu. Neformální vzdělávání je důležité jak pro dospělé lidi,

tak i pro děti. Pro spokojený život v našem regionu je důležitá ekologická výchova, kterou by mohly do povědomí dětí i rodičů vnést komunity věnující se této problematice. Nedílnou součástí neformálního a dalšího vzdělávání dospělých je i akademie 3. věku. V našem regionu žije mnoho aktivních seniorů, kteří by možnost se dále vzdělávat uvítali.

Rekonstrukce objektů a vybavení

Cílem je celková rekonstrukce školních objektů a pořízení nebo obnova nového vybavení pro školní výuku. Je potřeba podporovat modernizace školních budov podle evropských norem a přispět tak k efektivnímu vzdělávání i ve venkovských oblastech. Hlavními potřebami v rekonstrukci objektů je výměna osvětlení v učebnách a ostatních místnostech školních budov, výměna slaměných stropů, výměna oken, zateplení a vytápění budov apod.

Spolupráce ve vzdělávání

Cílem je zapojit do vzdělávání dětí i dospělých neziskové organizace, spolky, obce a jiné komunity. Touto formou by probíhala spolupráce všech činných a aktivních organizací, které by měly zájem o další vzdělávání dospělých nebo poskytování různých kurzů pro děti.

Tabulka 22 Počet škol na území MAS Šumavsko k 31. 12. 2014

Název obce	celkem		z toho			
	ředitelství	MŠ	ZŠ	ZUŠ	SVČ	ZŠ speciální / se speciálními třídami
Bohumilice	1	1				
Borová Lada	1	1	1			
Bušanovice		1				
Čkyně	1	1	1			
Dub	1	1	1			
Horní Vltavice	1	1	1			
Husinec	1	1	1	1	1	
Chlumany	1	1				
Chroboly	1	1				
Lažiště	1	1				
Lenora	1	1	1			
Malenice	2	1	1			
Nebahovy	1	1				
Prachatice	8	4	3	1	3	2
Stachy	1	1	1	1		
Stožec	1	1	1		1	
Strážný	1	1	1			
Strunkovice nad Blanicí	2	1	1	1		1

Svatá Maří	1	1	1			
Šumavské Hoštice	1	1	1			
Vacov	1	1	1			
Vimperk	6	2	3	1		1
Vlachovo Březí	2	1	1	1		
Volary	2	2	1	1	1	
Zbytiny	1		1		1	
Zdítov	1	1	1			
CELKEM	41	30	24	7	7	4

Zdroj: výkaz MŠMT

Na území MAS se celkem nachází 30 mateřských škol, 24 základních škol, 7 ZUŠ a 7 SVČ. Silnou stránkou je rovnoměrné rozmístění škol i dostupnost základního vzdělávání ve venkovských oblastech a to především malotřídních škol.

Tabulka 23 Počty tříd a žáků v ZŠ zřizovaných obcí ve školním roce 2012/2013

Název obce	počet škol	počet tříd	počet žáků	průměrný počet žáků na školu	průměrný počet žáků na třídu
Borová Lada	1	2	24	24	12
Čkyně	1	9	208	208	23,11
Dub	1	2	20	20	10
Horní Vltavice	1	2	22	22	11
Husinec	1	9	169	169	18,78
Lenora	1	2	28	28	14
Malenice	1	3	35	50	11,66
Prachatice	3	48	1098	366	22,88
Stachy	1	7	107	107	15,29
Stožec	1	1	11	11	11
Strážný	1	2	17	17	8,5
Strunkovice nad Blanicí	1	8	93	93	11,63
Svatá Maří	1	2	27	27	13,5
Šumavské Hoštice	1	7	100	100	14,29
Vacov	1	9	114	114	12,67
Vimperk	3	31	647	323,5	20,87
Vlachovo Březí	1	12	278	278	23,17
Volary	1	18	372	372	20,67
Zbytiny	1	2	13	13	6,5
Zdítov	1	9	155	155	17,22
Celkem	24	185	3538	124,87	14,93

Zdroj: výkazy MŠMT

Ve školním roce 2012/13 bylo na území MAS otevřeno 185 tříd. Z tabulky je zřejmé, že při počtu 14,93 žáků na jednu třídu, je průměrná kapacitní vytíženost škol malá. Stále však zůstává otevřená otázka kvality jejich vybavení a stav budov a zařízení. Tato témata jsou ožehavým tématem především v malých obcích, které se potýkají s nedostatkem jak dětí (ať už z důvodu celkově nízkého počtu dětí v obci či z důvodu zápisu dětí do školských zařízení ve větších obcích), tak nedostatkem financí pro dovybavení, rekonstrukci školských zařízení či na ohodnocení zaměstnanců včetně zajištění dalšího vzdělávání a tím také kvality výuky jak z hlediska zázemí, tak z hlediska lidského. Z dotazníkového šetření vyplývá, že je třeba základní školy v malých obcích udržet a podílet se na zkvalitňování výuky i v těchto oblastech. To vše s ohledem na velkou délku dojezdovosti, obzvláště z šumavských oblastech.

Tabulka 24 Součásti základních škol

Název obce	počet základních škol celkem	v nich součástí			
		ZŠ	MŠ	ŠD (ŠK)	ŠJ
Celkem	24	23	15	25	23
Borová Lada	1	1	1	1	1
Čkyně	1	1	1	1	1
Dub	1		1	1	1
Horní Vltavice	1	1	1	1	1
Husinec	1	1	1	1	1
Lenora	1	1	1	1	1
Malenice	1	1	1	1	1
Prachatice	3	3		3	3
Stachy	1	1	1	1	1
Stožec	1	1	1	1	1
Strážný	1	1	1	1	1
Strunkovice nad Blanicí	1	1	1	1	1
Svatá Maří	1	1	1	1	1
Šumavské Hoštice	1	1	1	1	1
Vacov	1	1	1	1	1
Vimperk	3	3		3	2
Vlachovo Březí	1	1		1	1
Volary	1	1		2	1
Zbytiny	1	1		1	1
Zdítov	1	1	1	1	1
Celkem	24	23	15	25	23

Zdroj: výkazy MŠMT

Všechny základní i mateřské školy na území MAS disponují školní jídelnou, otázkou je však jejich zastaralé vybavení a s tím spojená potřeba modernizace, což vyplynulo z místního

šetření. Stejně je to i se zastoupením školních družin či školních klubů v rámci jednotlivých základních škol. Ve všech školách na území MAS funguje školní družina, v jedné škole školní klub. To je velkým benefitem v rámci slazení profesního a rodinného života rodičů dětí. Z místního šetření vyplynulo, že je dostačující i časová dostupnost školních družin. Problém nastává v době prázdnin, kdy nabídka zaopatření dětí ze strany klubů či neziskových organizací v podobě příměstských táborů hluboce propadá pod poptávkou.

9. HMOTNÉ ZDROJE ÚZEMÍ

Technická vybavenost obcí MAS Šumavsko, z. s. (W13, O2)

V následující tabulce je uvedena technická vybavenost obcí, která je vyjádřena za „hlavní obec“, nejsou zde uváděna data z místních částí těchto obcí.

Tabulka 25 Technická vybavenost obcí

Název obce	Kanalizace bez napojení na ČOV	Plynofikace obce	Veřejný vodovod
Bohumilice	ano	ano	ano
Bohunice	ano	ne	ne
Borová Lada	ano	ne	ano
Bošice	ne	ne	ano
Budkov	ano	ne	ano
Buk	ano	ano	ano
Bušanovice	ano	ne	ano
Čepřovice	ano	ne	ano
Čkyně	ano	ano	ano
Drslavice	ne	ne	ano
Dub	ano	ne	ano
Dvory	ne	ne	ano
Horní Vltavice	ano	ne	ano
Hoštice u Volyně	ano	ne	ano
Husinec	ano	ano	ano
Chlumany	ano	ne	ano
Chroboly	ano	ne	ano
Kratušín	ne	ne	ano
Kubova Huť	ano	ne	částečně
Kvilda	ano	ne	ano
Lažiště	ano	ano	ano
Lčovice	ne	ano	ne
Lenora	ano	ano	ano
Lipovice	ano	ne	ano
Litochovice	ne	ne	ano
Malenice	ano	ano	ano
Milejovice	ne	ne	ne
Nebahovy	ne	ne	ano
Nicov	ano	ne	ano
Nové Hutě	ne	ne	ano
Pěčnov	ano	ne	ano
Prachatice	ano	ano	ano
Předslavice	ano	ne	ano
Radhostice	ne	ne	ano
Stachy	ano	ne	ano
Stožec	ano	ne	ano

Strážný	ano	ano	ano
Strunkovice nad Blanicí	ne	ano	ano
Svatá Maří	ano	ne	ano
Šumavské Hoštice	ano	ano	ano
Tvrzice	ano	ne	ano
Újezdec	ne	ne	ano
Vacov	ano	ne	ano
Vimperk	ano	ano	ano
Vlachovo Březí	ano	ano	ano
Volary	ano	ano	ano
Vrbice	ne	ne	ano
Záblatí	ano	ne	ano
Zábrdí	ne	ne	ano
Zálezly	ano	ano	ano
Zbytiny	ano	ano	ano
Zdítov	ano	ne	ano
Žárovná	ano	ne	ano
Žernovice	ne	ne	ano

Zdroj: vlastní šetření

V mnoha obcích, kde se nachází vodovod či kanalizace, jsou tyto sítě již zastaralé a ve špatném stavu. Rekonstrukce, modernizace či rekonstrukce je nutnou součástí budoucího období pro obnovu sítě tak, aby se stala plně funkční a vyhovovala ekologickému hledisku.

Problém představují i malé osady na území NP a CHKO Šumava, které nemají kanalizaci (ani ČOV) a veškeré odpady plynou do přírody. Tento problém se týká hlavně malých osad, samot nebo malých místních částí obcí.

Bohumilice

- ❖ vodovod: ano
- ❖ kanalizace: ano
- ❖ ČOV: ano
- ❖ plyn: ano

Bohunice

- ❖ vodovod: ne
- ❖ kanalizace: ano
- ❖ ČOV: ne
- ❖ plyn: ne

Borová Lada

- ❖ vodovod: ano
- ❖ kanalizace: ano
- ❖ ČOV: ano
- ❖ plyn: ne

Bošice

- ❖ vodovod: ano
- ❖ kanalizace: ne (pouze dešťová, ne splašková)
- ❖ ČOV: ne (plán pořídit 3 ČOV v Bošicích, Budilově i Hradčanech,

ale nejsou finance -> lidé si budou pořizovat každý svojí malou čističku u domu)

- ❖ plyn: ne

Budkov

- ❖ vodovod: vodovod je obecní, rozveden po celé obci, dále 3 vrty na pitnou vodu pod obcí
- ❖ kanalizace: ano
- ❖ ČOV: není, obec plánuje výstavbu
- ❖ plyn: není, obyvatelé nemají zájem o výstavbu plynofikace

Buk

- ❖ vodovod: ano, nový z roku 2003/4; včetně vrtů
- ❖ kanalizace: ano - směsná
- ❖ ČOV: ano
- ❖ plyn: ano

Bušanovice

- ❖ vodovod: ano

- ❖ kanalizace: ano – dešťová
- ❖ ČOV: není (již zpracován projekt)
- ❖ plyn: není

Čepřovice

- ❖ vodovod: pouze v Čepřovicích
- ❖ kanalizace: ano (nutná rekonstrukce, již zastaralá)
- ❖ ČOV: není
- ❖ plyn: není

Čkyně

- ❖ vodovod: ano (není jen ve Spůli, ale tam studny)
- ❖ kanalizace: ano ve Čkyni (v místních částech není)
- ❖ ČOV: ano – do budoucna potřeba navýšit kapacitu
- ❖ plyn: ano

Drslavice

- ❖ vodovod: ano
- ❖ kanalizace: ne
- ❖ ČOV: ne
- ❖ plyn: ne

Dub

- ❖ vodovod: Dub, Dubská Lhota, Javornice (v osadě Dvorec mají obyvatelé vlastní studny)
- ❖ kanalizace: Dub, Dubská Lhota, Dvorec, Javornice
- ❖ ČOV: ano v obci Dub
- ❖ plyn: není v obci Dub ani v žádných místních částech

Dvory

- ❖ vodovod: částečně
- ❖ kanalizace: částečně
- ❖ ČOV: není
- ❖ plyn: není

Horní Vltavice

- ❖ vodovod: ano
- ❖ kanalizace: v obci ano, v místních částech potřeba vybudovat
- ❖ ČOV: v obci ano, v místních částech potřeba vybudovat
- ❖ plyn: ne

Hoštice u Volyně

- ❖ vodovod: ano
- ❖ kanalizace + ČOV: v obci jsou z 2/3 již vybudována kanalizace a též napojena na ČOV. Nutno dodělat zbývající část - jedná se o horní část obce (OÚ, bývalý objekt JZD)
- ❖ plyn: není

Husinec

- ❖ vodovod: ano
- ❖ kanalizace: ano
- ❖ ČOV: ano
- ❖ plyn: ano

Chlumany

- ❖ vodovod: ano
- ❖ kanalizace: ano
- ❖ ČOV: ne
- ❖ plyn: ne

Chroboly

- ❖ vodovod: ano
- ❖ kanalizace: ano
- ❖ ČOV: ne
- ❖ plyn: ne

Kubova Huť

- ❖ vodovod: jižní strana obce napojena na veřejný vodovod, severní část je nutné napojit
- ❖ kanalizace: ano
- ❖ ČOV: ano, potřeba rekonstrukce + retenční nádrž
- ❖ plyn: ne

Kvilda

- ❖ vodovod: ano, včetně nového vrtu
- ❖ kanalizace: ano (nově zrekonstruována)
- ❖ ČOV: ano (zrekonstruována, 1600 EO)
- ❖ plyn: ne

Kratušín

- ❖ vodovod: veřejný vodovod je podružný z obce Drslavice
- ❖ kanalizace: není
- ❖ ČOV: není
- ❖ plyn: není, občané nemají zájem o vybudování plynofikace

Lažiště

- ❖ vodovod: ano

- ❖ kanalizace: ano
 - ❖ plyn: ano
- Lčovice**
- ❖ vodovod: ne (pouze soukromé studny)
 - ❖ kanalizace: ne
 - ❖ ČOV: ne (připraven projekt za 15 mil Kč, ale nejsou finance)
 - ❖ plyn: ano
- Lenora**
- ❖ vodovod: ano
 - ❖ kanalizace: ano
 - ❖ ČOV: ano v obci, ne v místních částech Houžná a Zátoň (potřeba nová ČOV nebo napojení na ČOV v obci)
 - ❖ plyn: ano
- Lipovice**
- ❖ vodovod: ano, r. 2004 rekonstrukce pouze částečná
 - ❖ kanalizace: ano
 - ❖ ČOV: není (obec plánuje řešení výstavby ČOV ve spolupráci s obcí Dub)
 - ❖ plyn: není
- Litochovice**
- ❖ vodovod: ano
 - ❖ kanalizace: ne
 - ❖ ČOV: ne
 - ❖ plyn: ne
- Malenice**
- ❖ vodovod: ano i v místních částech
 - ❖ kanalizace: ano, chybí pouze v místní části Straňovice
 - ❖ ČOV: v obci Malenice i v místních částech je ČOV (rok výroby: 1990, železná, dosluhuje, nutno opravit)
 - ❖ plyn: pouze v Malenicích
- Milejovice**
- ❖ vodovod: ne
 - ❖ kanalizace: ne
 - ❖ ČOV: ne
 - ❖ plyn: ne
- Nebahovy**
- ❖ vodovod: ano
 - ❖ kanalizace: ne
 - ❖ ČOV: ne
- ❖ plyn: ne
- Nicov**
- ❖ vodovod: ano
 - ❖ kanalizace: ano
 - ❖ ČOV: ne
 - ❖ plyn: ne
- Nové Hutě**
- ❖ vodovod: ano
 - ❖ kanalizace: ne
 - ❖ ČOV: ne
 - ❖ plyn: ne
- Pěčnov**
- ❖ vodovod: ano
 - ❖ kanalizace: ano
 - ❖ ČOV: ano
 - ❖ plyn: ne
- Prachatice**
- ❖ vodovod: ano
 - ❖ kanalizace: ano
 - ❖ ČOV: ano
 - ❖ plyn: ano
- Předslavice**
- ❖ vodovod: pouze v Předslavicích, je třeba dodělat v m. částech
 - ❖ kanalizace: již stará, nutná oprava
 - ❖ ČOV: není nikde - obec a místní části jsou daleko od sebe, je třeba vybudovat více malých ČOV
 - ❖ plyn: není, obyvatelé nemají zájem o vybudování plynofikace
- Radhostice**
- ❖ vodovod: ano
 - ❖ kanalizace: ne
 - ❖ ČOV: ne
 - ❖ plyn: ne
- Stachy**
- ❖ vodovod: ano
 - ❖ kanalizace: ano
 - ❖ ČOV: ano
 - ❖ plyn: ne
- Stožec**
- ❖ vodovod: ano
 - ❖ kanalizace: ano
 - ❖ ČOV: ano (právě dokončená nová ČOV i v místní části Žleby)
 - ❖ plyn: ne
- Strážný**

- ❖ vodovod: ano (nové záložní vrty na Hnilišti a ve Strážném)
- ❖ kanalizace: ano
- ❖ ČOV: ano (nutné vyměnit do 2 let elektroniku – čidla a snímače)
- ❖ plyn: ano

Strunkovice nad Blanicí

- ❖ vodovod: ano – Blanička – vlastní studny, Malý Bor + Svojnice – vodovod provozuje vlastní sdružení (není obecní)
- ❖ kanalizace: ano - místní části jsou bez kanalizace, popř. je kanalizace nedokončená
- ❖ ČOV: ano – pouze ve Strunkovicích n/B, místní část Svojnice napojená na ČOV Hracholusky, v ostatních místních částech není
- ❖ plyn: ano – Strunkovice n/B, Svojnice a Žichovec

Svatá Máří

- ❖ vodovod: ano – Maří, Štítkov a Trhonín mají každý svůj, ostatní místní části studny (nutná postupná oprava vodovodu)
- ❖ kanalizace: ano (nutná postupná oprava)
- ❖ ČOV: ano
- ❖ plyn: ne

Šumavské Hoštice

- ❖ vodovod: vybudovaný v Šumavských Hošticích a v místní části Kosmo
- ❖ kanalizace: ano, není však pokryta celá obec – nutno dovybudovat v obci a místních částech
- ❖ ČOV: 2x, část chybí – nutno dovybudovat
- ❖ plyn: ano

Tvrzice:

- ❖ vodovod: ano
- ❖ kanalizace: ano
- ❖ ČOV: ano
- ❖ plyn: není

Újezdec

- ❖ vodovod: ano
- ❖ kanalizace: ne

- ❖ ČOV: ne
- ❖ plyn: ne

Vacov

- ❖ vodovod: ano
- ❖ kanalizace: ano
- ❖ ČOV: ano
- ❖ plyn: ne

Vimperk

- ❖ vodovod: ano
- ❖ kanalizace: ano
- ❖ ČOV: ano
- ❖ plyn: ano

Vlachovo Březí

- ❖ vodovod: ano
- ❖ kanalizace: ano
- ❖ ČOV: ano
- ❖ plyn: ano

Volary

- ❖ vodovod: ano
- ❖ kanalizace: ano
- ❖ ČOV: ano
- ❖ plyn: ano

Vrbice

- ❖ vodovod: ano
- ❖ kanalizace: ne
- ❖ ČOV: ne
- ❖ plyn: ne

Záblatí

- ❖ vodovod: ano
- ❖ kanalizace: ano
- ❖ ČOV: ano
- ❖ plyn: ne

Zábrdí

- ❖ vodovod: ano
- ❖ kanalizace: ne
- ❖ ČOV: ne
- ❖ plyn: ano

Zálezly

- ❖ vodovod: ano
- ❖ kanalizace: ano
- ❖ ČOV: ano (potřeba udělat provzdušňování – cca 2 mil Kč + novou ČOV v Setěchovicích)
- ❖ plyn: ano

Zbytiny

- ❖ vodovod: ano v obci; v místní části Blažejovice zastaralý – nutná

rekonstrukce (stavební povolení už mají)

- ❖ kanalizace: ano
- ❖ ČOV: ano
- ❖ plyn: ano

Zdíkov

- ❖ vodovod: ano
- ❖ kanalizace: ano
- ❖ ČOV: ano
- ❖ plyn: ne

Žárová

- ❖ vodovod: vodovod je částečný
- ❖ kanalizace: řešeno domovními septiky
- ❖ ČOV: není, obec plánuje výstavbu
- ❖ plyn: není, občané nemají zájem o vybudování plynofikace

Žernovice

- ❖ vodovod: ano
- ❖ kanalizace: ne
- ❖ ČOV: ne
- ❖ plyn: ne

Občanská vybavenost obcí na území MAS Šumavsko, z. s. (S7)

Občanská vybavenost v jednotlivých obcích je odlišná dle velikosti obce a finančních možností. Ve větších obcích můžeme nalézt mateřské školy, základní školy (někde jen 1-5 stupeň), lékařské služby. Více ukazuje tabulka níže.

Tabulka 26 Občanská vybavenost obcí na území MAS Šumavsko, z. s. (k 31. 12. 2014)

Název obce	Podnik.subj.	Školství	Soc.oblast/zdravotnictví	Peněžní ústav
Bohumilice	73	MŠ	0	0
Bohunice	16	0	0	0
Borová Lada	83	MŠ, ZŠ (1.-5. stupeň), školní družina	lékař pro dospělé dojíždí	pošta
Bošice	75	0	0	0
Budkov	22	0	0	0
Buk	51	0	0	0
Bušanovice	56	MŠ (od 1.9.2014)	0	0
Čepřovice	51	MŠ	0	pošta
Čkyně	356	MŠ, ZŠ (1.-9- stupeň), školní družina	dům s pečovatelskou službou; praktický lékař 2x, zubař 2x, Gynekolog dojíždí, lékárna	pošta
Drslavice	30	0	0	0
Dub	70	MŠ, ZŠ (1.-5. stupeň), školní družina	1x za měsíc dojíždí zdravotní sestra (pronajatá místnost + dochází k občanům domů)	pošta, ČSOB
Dvory	33	0	0	0
Horní Vltavice	102	MŠ, ZŠ (1.-5. stupeň), školní družina	lékař 1x za 1č dní, domov důchodců	pošta
Hoštice u Volyně	36	0	0	0
Husinec	360	MŠ, ZŠ (1.-9. ročník), školní družina	praktický lékař 2x, zubař, lékárna	pošta
Chlumany	61	MŠ	0	0
Chroboly	116	MŠ	0	pošta
Kratušín	21	0	0	0
Kubova Huť	41	0	horská služba celoročně každý víkend, lékař ne	0
Kvilda	83	0	pojízdná lékárna 3x týdně, praktický lékař pro dospělé 1x týdně, horská služba každý den	pošta
Lažiště	62	MŠ	0	pošta
Lčovice	45	0	0	0
Lenora	186	MŠ, ZŠ (1.-5. stupeň)	praktický lékař pro dospělé, zubař dojíždí týdně	pošta
Lipovice	38	0	0	0
Litochovice	44	0	0	0
Malenice	164	MŠ, ZŠ (1.-5. stupeň), školní družina	sdružení Charita (pouze výpomoc, ne ubytování)	pošta
Milejovice	29	0	0	0

Nebahovy	110	MŠ	0	pošta
Nicov	19	0	0	0
Nové Hutě	41	0	0	0
Pěčnov	40	0	0	0
Prachatice	2 907	MŠ, ZŠ, gymnázium, střední odborné učiliště, ZUŠ, vyšší odborná škola	nemocnice, LDN, záchranná služba, praktický lékař, zubař, specialisté, domov s pečovatelskou službou, hospic, DDM	pošta, ČS, ČSOB, KB
Předslavice	68	0	0	0
Radhostice	44	0	0	0
Stachy	318	MŠ, ZŠ (1.-9. stupeň), ZUŠ, školní družina	domov pro seniory, domov pro seniory se zdravotním postižením	pošta
Stožec	99	MŠ, ZŠ (1.-5. stupeň), školní družina	0	pošta
Strážný	174	MŠ, ZŠ (1.-5. stupeň), školní družina	lékař pro dospělé 1x za měsíc	pošta
Strunkovice nad Blanicí	271	MŠ, ZŠ (1.-9. ročník), školní družina	praktický lékař, dětský lékař, zubař, lékárna, dům s pečovatelskou službou	pošta
Svatá Maří	137	MŠ, ZŠ (1.-5. ročník), školní družina	dům s pečovatelskou službou	0
Šumavské Hoštice	88	MŠ, ZŠ (1.-9. stupeň), školní družina	0	pošta
Tvrzice	28	0	0	0
Újezdec	21	0	0	0
Vacov	343	MŠ, ZŠ (1.-9. stupeň), školní družina	lékař pro dospělé, lékař pro děti a dorost, gynekolog, lékárna, pobočka rychlé záchranné služby	pošta
Vimperk	1 856	MŠ 2x, ZŠ 3x (1.- 9. stupeň) + školní družiny, ZŠ praktická a speciální, střední škola 3x, umělecká škola	domov důchodců, domov s pečovatelskou službou, nemocnice, lékaři pro dorost, děti i dospělé, zubaři, specializovaní zdravotníci, lékárna	pošta, ČSOB, KB, ČS
Vlachovo Březí	413	MŠ, ZŠ (1.-9. ročník), školní družina, ZUŠ	lékař pro dospělé, lékař pro děti a dorost, zubaři 2x, gynekolog, lékárna	pošta, ČSOB
Volary	903	MŠ 1x, ZŠ (1.-9. stupeň), umělecká škola	lékař pro děti, dorost i dospělé, zubaři, specialisté, záchranná služba, lékárna	pošta
Vrbice	14	0	0	0
Záblatí	89	0	azylový dům	pošta
Zábrdí	7	0	0	0
Zálezly	66	0	0	0
Zbytiny	69	ZŠ (1.-5. stupeň)	0	pošta
Zdítov	423	MŠ, ZŠ (1.-9. stupeň), školní družina	lékař pro dospělé 2x, zubař, lékárna	pošta
Žárovná	26	0	0	0
Žernovice	46	0	0	0

Zdroj: ČSÚ, vlastní šetření

Dopravní infrastruktura (S1, S5, W1, O11)

Dosažitelnost území pro návštěvníky jak z vnitrozemí, tak i ze sousední země je dobrá, včetně napojení na Bavorsko prostřednictvím silničního hraničního přechodu Strážný – Philippsreut, který patří mezi nejvytíženější hraniční přechody v regionu Šumava.

Silnice I. třídy číslo 4 Praha – Strážný (hraniční přechod) prochází přímo Vimperkem, Kubovou Hutí, Horní Vltavicí a přes hraniční přechod Strážný – Philippsreut pokračuje do Bavorska. V důsledku vybudování silničního obchvatu neprochází již tato silnice přímo Obcí Strážný.

Ostatní obce území – např. Kvilda, Borová Lada, Lenora, Volary, Nová Pec, které leží stranou této komunikace, nemají prostřednictvím sítě silnic nižšího řádu sníženou dostupnost okresního města Prachatic. Jako ztíženou lze hodnotit dostupnost pro Obec Stožec.

Město Vimperk je napojeno na silnici II. třídy číslo 145, spojující Klatovy a České Budějovice.

Územím MAS Šumavsko, z. s. prochází železniční trať č. 208 Volary – Strakonice, která má regionální význam a spojuje přímo Volary, Lenoru, Horní Vltavici a Kubovu Huť, kde je nejvýše položená železniční stanice v České republice. Další železniční spojení v řešeném území spojuje Vimperk a Prahu (přes Strakonice).

Velký význam má také letní ekologická autobusová doprava, provozovaná Správou Národního parku Šumava. Územím prochází linky: č. 370840 ze Špičáku a Železné rudy přes Prášily, Modravu, Kvildu a Kaplici pod Boubínem; č. 433570 z Kvildy přes Srní a Kašperské Hory do Sušice; č. 370 841 z Horské Kvildy přes Kvildu do Bučiny; č. 370 842 z Kvildy na Churáňov a č. 370843 z Nové Pece do Jeleních Vrchů.

Avšak mnoho komunikací na území MAS Šumavsko je ve špatném stavu a je nutná jejich postupná oprava a modernizace. Zejména silnice III. tříd jsou na některých úsecích v havarijním stavu, nachází se na nich časté výmoly, hrboly, atd.

Území MAS Šumavsko má také velký potenciál v cyklo dopravě – budování cyklostezek a cyklotras je nezbytnou součástí nejen turistického ruchu, ale slouží také k dopravě do zaměstnání, do škol a za službami.

Tabulka 27 Stav dopravy v obcích

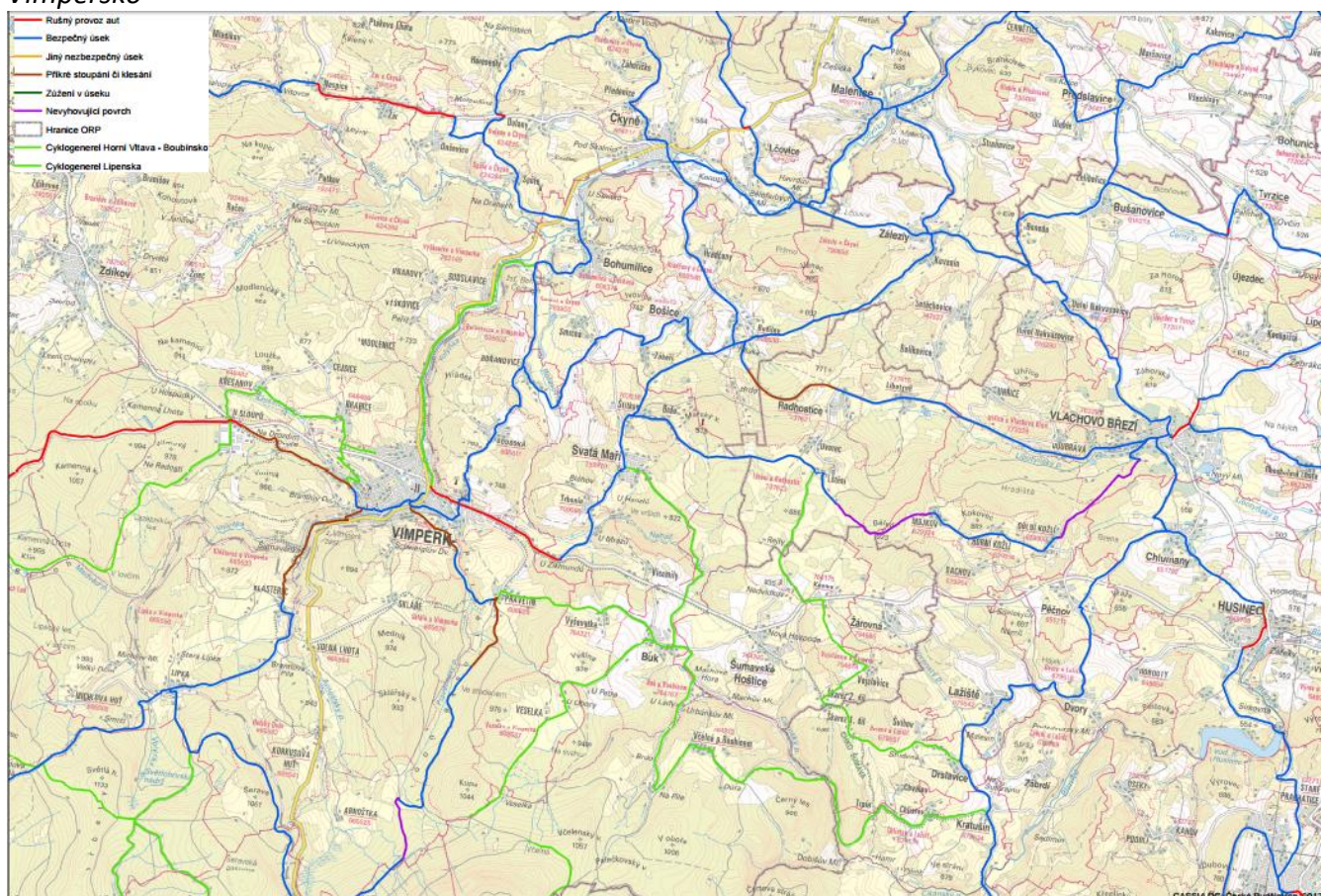
Název obce	Doprava	
	Autobus	vlak
Bohumilice	ano	ano
Bohunice	ano	ne
Borová Lada	ano	ne
Bošice	ano	ne
Budkov	ano	ne
Buk	ano	ne
Bušanovice	ano	ne
Čepřovice	ano	ne
Čkyně	ano	ano
Drslavice	ne	ne
Dub	ano	ne
Dvory	ano	ne
Horní Vltavice	ano	ano
Hoštice u Volyně	ano	ano
Husinec	ano	ne

Chlumany	ano	ne
Chroboly	ano	ano
Kratušín	ano	ne
Kubova Huť	ano	ano
Kvilda	ano	ne
Lažiště	ano	ne
Lčovice	ano	ano
Lenora	ano	ano
Lipovice	ano	ne
Litochovice	ano	ne
Malenice	ano	ano
Milejovice	ano	ne
Nebahovy	ano	ne
Níčov	ano	ne
Nové Hutě	ano	ne
Pěčnov	ano	ne
Prachatice	ano	ano
Předslavice	ano	ne
Radhostice	ano	ne
Stachy	ano	ne
Stožec	ano	ano
Strážný	ano	ne
Strunkovice nad Blanicí	ano	ano
Svatá Maří	ano	ne
Šumavské Hoštice	ano	ne
Tvrzice	ano	ne
Újezdec	ano	ne
Vacov	ano	ne
Vimperk	ano	ano
Vlachovo Březí	ano	ne
Volary	ano	ano
Vrbice	ano	ne
Záblatí	ano	ne
Zábrdí	ano	ne
Zálezly	ano	ne
Zbytiny	ano	ne
Zdíkov	ano	ne
Žárovná	ano	ne
Žernovice	ano	ne

Zdroj: vlastní šetření

Území MAS Šumavsko má také velký potenciál v cyklo dopravě – budování cyklostezek a cyklotras je nezbytnou součástí nejen turistického ruchu, ale slouží také k dopravě do zaměstnání, do škol a za službami. Na území MAS Šumavsko se nachází mnoho cyklotras, které vedou po hlavní silnici s velkým provozem. Je potřeba jak jejich rekonstrukce, tak i vybudování nových úseků v oblasti velkého provozu za účelem zajištění bezpečnosti cyklistů a pohodlného dopravení do zaměstnání, škol a za službami.

Mapa 3 Navrhovaný rozvoj dalších cyklotras a cyklostezek na území MAS Šumavsko - Vimpersko



Zdroj: <http://www.jihoceste-cyklostezky.cz/njc/dokumenty-ke-stazeni/cyklogenerel-ick/>

Vodní zdroje

Zásobování pitnou vodou mají zajištěny všechny obce řešeného území (většinou je více než 90 % domů z domovního fondu obcí připojeno na vodovodní síť, pouze obec Tvrzice (okres Prachatice) dosahuje podílu 84,6 % (celkem 316 obyvatel)). Většina sídel v celém řešeném území je zásobována vodou pomocí přípojek na dálkové vodovodní síť vodárenské soustavy Jižních Čech s využitím povrchového odběru z vodárenské nádrže Římov přes úpravnu vody Plav, dále některé obce využívají společného skupinového vodovodu místního významu pouze pro sebe a další část obcí zásobuje své občany veřejnými vodovody pomocí vlastních vodních zdrojů. U některých malých sídel není veřejný vodovod vybudován a obyvatelstvo je zásobováno pomocí domovních studní.

Čistírny odpadních vod provozují zejména větší obce řešeného území: Dub, Malenice, Lažiště, Strunkovice nad Blaníci, Vlchovo Březí, Prachatice, Volary, Vimperk, Čtyňe.

Vodní zdroje povrchové

Celé řešené území náleží do povodí hlavního toku 1. řádu Vltavy, které sestává z dílčích povodí:

- ❖ Otava od Horažďovic po ústí (1-08-04)
- ❖ Blanice od pramenů po ústí (1-08-03)
- ❖ Volyňka od pramenů po ústí (1-08-02)

Na řešeném území se nacházejí tyto vodárenské toky nebo spádové oblasti:

- ❖ Otava (odběr pro Strakonice, Písek) - spádová oblast povodí
- ❖ Volyňka (odběr pro Vimperk, Volyni)
- ❖ Blanice (odběr pro Husinecké nádrže pro Prachatice)

Řešeným územím mimo výše uvedené vodohospodářsky významné toky, prochází řada vodních toků jako např. Dubský potok, Černý potok, Libotyňský potok, řeka Blanice, aj..

Významné vodní nádrže:

- ❖ Lipno
- ❖ Nádrž Husinec

Obrázek 1 Vodní nádrž Husinec



Zdroj: www.visitprachatice.cz

Obrázek 2 Přehrada Lipno



Zdroj: www.ckrumlov.cz

Vztah obcí a vodních útvarů na území MAS Šumavsko

Bohumilice

- ❖ Volyňka po ústí do toku Otava
- ❖ Spůlka po ústí do toku Volyňka
- ❖ Volyňka po soutok s tokem Spůlka

Bohunice

- ❖ Dubský potok po ústí do toku Blanice

Borová Lada

- ❖ Teplá Vltava po soutok s tokem Řasnice

- ❖ Volyňka po soutok s tokem Spůlka
- ❖ Spůlka po ústí do toku Volyňka

Bošice

- ❖ Volyňka po ústí do toku Otava

Budkov

- ❖ Blanice po soutok s tokem Dubský potok

Buk

- ❖ Blanice po vzduť nadržé Husinec
- ❖ Volyňka po ústí do toku Otava
- ❖ Volyňka po soutok s tokem Spůlka
- ❖ Teplá Vltava po soutok s tokem Řasnice

Bušanovice

- ❖ Dubský potok po ústí do toku Blanice
- ❖ Volyňka po ústí do toku Otava
- ❖ Blanice po soutok s tokem Dubský potok

Čepřovice

- ❖ Dubský potok po ústí do toku Blanice
- ❖ Blanice po ústí do toku Otava

Čkyně

- ❖ Volyňka po ústí do toku Otava
- ❖ Spůlka po ústí do toku Volyňka
- ❖ Peklov po ústí do toku Volyňka
- ❖ Volyňka po soutok s tokem Spůlka

Drslavice

- ❖ Blanice po vzduť nadržé Husinec

Dub

- ❖ Dubský potok po ústí do toku Blanice
- ❖ Blanice po soutok s tokem Dubský potok
- ❖ Blanice po ústí do toku Otava

Dvory

- ❖ Blanice po vzduť nadržé Husinec
- ❖ Blanice po soutok s tokem Dubský potok
- ❖ Nádrž Husinec

Horní Vltavice

- ❖ Teplá Vltava po soutok s tokem Řasnice
- ❖ Řasnice po ústí do toku Teplá Vltava
- ❖ Volyňka po soutok s tokem Spůlka
- ❖ Teplá Vltava po ústí do toku Vltava
- ❖ Blanice po vzduť nadržé Husinec

Hoštice u Volyně

- ❖ Volyňka po ústí do toku Otava

Husinec

- ❖ Blanice po soutok s tokem Dubský potok
- ❖ Nádrž Husinec
- ❖ Blanice po vzduť nadržé Husinec

Chlumany

- ❖ Blanice po soutok s tokem Dubský potok

Chroboly

- ❖ Zlatý potok po ústí do toku Blanice
- ❖ Blanice po soutok s tokem Dubský potok
- ❖ Bezdrevský potok po soutok s tokem Olešník (Svatopluk)
- ❖ Křemžský potok po ústí do toku Vltava

Kubova Huť

- ❖ Teplá Vltava po soutok s tokem Řasnice
- ❖ Volyňka po soutok s tokem Spůlka

Kvilda

- ❖ Teplá Vltava po soutok s tokem Řasnice
- ❖ Hamerský potok po ústí do toku Vydra
- ❖ Vydra po soutok s tokem Roklanský potok

Kratušín

- ❖ Blanice po vzduť nádrže Husinec

Lažiště

- ❖ Blanice po vzduť nádrže Husinec

Lčovice

- ❖ Volyňka po ústí do toku Otava

Lenora

- ❖ Teplá Vltava po soutok s tokem Řasnice
- ❖ Teplá Vltava po ústí toku Vltava
- ❖ Řasnice po ústí toku Teplá Vltava

Lipovice

- ❖ Blanice po soutok s tokem Dubský potok
- ❖ Dubský potok po ústí do toku Blanice

Litochovice

- ❖ Dubský potok po ústí do toku Blanice
- ❖ Volyňka po ústí do toku Otava
- ❖ Otava po vzduť nádrže Orlík

Malenice

- ❖ Volyňka po ústí do toku Otava
- ❖ Dubský potok po ústí do toku Blanice

Milejovice

- ❖ Otava po vzduť nádrže Orlík
- ❖ Volyňka po ústí do toku Otava

Nebahovy

- ❖ Zlatý potok po ústí do toku Blanice
- ❖ Blanice po soutok s tokem Dubský potok
- ❖ Bezdrevský potok po soutok s tokem Olešník (Svatopluk)

Nicov

- ❖ Losenice po ústí do toku Otava
- ❖ Spůlka po ústí do toku Volyňka
- ❖ Nezdický potok po ústí do toku Otava
- ❖ Otava po soutok s tokem Volšovka

Nové Hutě

- ❖ Teplá Vltava po soutok s tokem Řasnice

- ❖ Hamerský potok po ústí do toku Vydra
- ❖ Losenice po ústí do toku Otava
- ❖ Spůlka po ústí do toku Volyňka

Pěčnov

- ❖ Blanice po soutok s tokem Dubský potok
- ❖ Blanice po vzduť nádrže Husinec

Prachatice

- ❖ Blanice po soutok s tokem Dubský potok
- ❖ Blanice po vzduť nádrže Husinec
- ❖ Nádrž Husinec

Předslavice

- ❖ Dubský potok po ústí do toku Blanice
- ❖ Volyňka po ústí do toku Otava

Radhostice

- ❖ Volyňka po ústí do toku Otava
- ❖ Blanice po soutok s tokem Dubský potok
- ❖ Blanice po vzduť nádrže Husinec

Stachy

- ❖ Spůlka po ústí do toku Volyňka
- ❖ Losenice po ústí do toku Otava

Stožec

- ❖ Studená Vltava po ústí do toku Vltava
- ❖ Teplá Vltava po ústí do toku Vltava
- ❖ Řasnice po ústí do toku Teplá Vltava
- ❖ Studená Vltava po soutok s tokem Světlá
- ❖ Vltava po vzduť nádrže Lipno I
- ❖ Světlá po ústí do toku Studená Vltava
- ❖ Jezerní potok po vzduť nádrže Lipno I
- ❖ Nádrž Lipno I
- ❖ Teplá Vltava po soutok s tokem Řasnice

Strážný

- ❖ Řasnice po ústí do toku Teplá Vltava
- ❖ Teplá Vltava po soutok s tokem Řasnice

Strunkovice nad Blanicí

- ❖ Volyňka po ústí do toku Otava

Svatá Maří

- ❖ Volyňka po ústí do toku Otava
- ❖ Volyňka po soutok s tokem Spůlka

Šumavské Hoštice

- ❖ Blanice po vzduť nádrže Husinec
- ❖ Volyňka po ústí do toku Otava

Tvrzice

- ❖ Dubský potok po ústí do toku Blanice

Újezdec

- ❖ Dubský potok po ústí do toku Blanice
- ❖ Blanice po soutok s tokem Dubský potok

Vacov

- ❖ Spůlka po ústí do toku Volyňka
- ❖ Peklov po ústí do toku Volyňka
- ❖ Nezdický potok po ústí do toku Otava
- ❖ Novosedelský potok po ústí do toku Otava

Vimperk

- ❖ Volyňka po soutok s tokem Spůlka
- ❖ Spůlka po ústí do toku Volyňka
- ❖ Volyňka po ústí do toku Otava
- ❖ Blanice po vzduť nádrže Husinec

Vlachovo Březí

- ❖ Blanice po soutok s tokem Dubský potok
- ❖ Blanice po vzduť nádrže Husinec
- ❖ Dubský potok po ústí do toku Blanice
- ❖ Volyňka po ústí do toku Otava

Volary

- ❖ Teplá Vltava po ústí do toku Vltava
- ❖ Blanice po vzduť nádrže Husinec
- ❖ Vltava po vzduť nádrže Lipno I
- ❖ Teplá Vltava po soutok s tokem Řasnice

Vrbice

- ❖ Spůlka po ústí do toku Volyňka
- ❖ Peklov po ústí do toku Volyňka

Záblatí

- ❖ Blanice po vzduť nádrže Husinec

Zábrdí

- ❖ Blanice po vzduť nádrže Husinec

Zálezly

- ❖ Volyňka po ústí do toku Otava
- ❖ Dubský potok po ústí do toku Blanice
- ❖ Blanice po soutok s tokem Dubský potok

Zbytiny

- ❖ Blanice po vzduť nádrže Husinec
- ❖ Zlatý potok po ústí do toku Blanice
- ❖ Blanice po soutok s tokem Dubský potok
- ❖ Teplá Vltava po ústí do toku Vltava

Zdíkov

- ❖ Spůlka po ústí do toku Volyňka
- ❖ Teplá Vltava po soutok s tokem Řasnice

Žárová

- ❖ Blanice po vzduť nádrže Husinec
- ❖ Blanice po soutok s tokem Dubský potok

Žernovice

- ❖ Blanice po soutok s tokem Dubský potok
- ❖ Zlatý potok po ústí do toku Blanice

10. PŘÍRODNÍ ZDROJE ÚZEMÍ

Základní rozdělení pozemků obcí MAS Šumavsko, z. s. (S9, S11, O4)

Z tabulky a grafu vyplývá, že na území MAS Šumavsko, z. s. zaujímá nejvíce celkové plochy lesní půda. Velký podíl zastoupení má také zemědělská půda a trvalé travní porosty. Naopak nejmenší podíl na celkové výměře půdy mají zahrady, vodní plochy a zastavěné plochy. Celková výměra území MAS je 111 376 ha.

Tabulka 28 Půdní fond MAS Šumavsko (údaje v ha)

Název obce	Orná půda	Zahrady	Trvalé travní porosty	Zemědělská půda	Lesní půda	Vodní plochy	Zastavěné plochy	Ostatní plochy	Celková výměra pozemku
Bohumilice	118	8	70	197	78	8	6	52	342
Bohunice	186	2	39	228	8	4	3	15	258
Borová Lada	9	0	1026	1036	5146	41	6	666	6895
Bošice	197	16	276	490	206	3	7	128	834
Budkov	230	5	58	293	166	14	4	26	503
Buk	135	6	464	605	1838	6	9	122	2580
Bušanovice	284	14	335	634	233	9	8	89	973
Čepřovice	476	14	246	737	203	9	10	62	1021
Čkyně	609	44	578	1235	566	18	26	221	2067
Drslavice	10	7	233	250	180	2	3	39	475
Dub	785	12	209	1009	354	19	14	54	1450
Dvory	114	5	55	175	121	3	3	31	333
Horní Vltavice	5	1	894	900	4589	31	6	355	5880
Hoštice u Volyně	87	9	217	313	44	1	5	29	392
Husinec	368	31	214	635	208	64	22	105	1034
Chlumany	287	10	52	354	160	4	5	34	557
Chroboly	3468	11	1036	1312	1862	18	10	264	3468
Kratušín	96	5	172	273	85	3	3	32	395
Kubova Huť	1	0	32	34	72	0	2	34	141
Kvilda	0	0	380	380	3757	32	5	343	4518
Lažiště	87	8	174	270	103	4	5	45	427
Lčovice	176	9	103	288	266	7	5	50	577
Lenora	111	4	646	760	768	31	8	213	1780
Lipovice	147	6	110	264	172	6	5	22	469
Litochovice	536	13	282	832	189	6	10	59	1096
Malenice	214	27	363	606	263	13	11	94	986
Milejovice	221	7	202	433	127	10	4	51	625
Nebahovy	268	13	462	744	721	7	12	144	1628
Nicov	71	1	280	352	898	2	4	123	1378

Nové Hutě	4	1	494	498	1614	5	3	205	2324
Pěčnov	121	2	26	150	30	0	2	16	198
Prachatice	380	71	730	1202	2019	28	71	571	3892
Předslavice	668	16	246	933	144	8	12	61	1158
Radhostice	28	8	470	506	373	2	5	153	1040
Stachy	348	28	748	1125	1415	12	26	240	2817
Stožec	2	1	1260	1262	7918	114	10	1175	10478
Strážný	1	1	910	912	3145	35	9	863	4964
Strunkovice nad Blanicí	1369	36	380	1792	375	45	31	227	2470
Svatá Maří	412	17	262	691	427	7	9	137	1271
Šumavské Hoštice	146	9	390	545	206	5	8	72	836
Tvrzice	215	3	49	268	23	3	3	19	316
Újezdec	128	3	90	220	50	1	3	16	290
Vacov	692	58	904	1655	1523	22	34	287	3520
Vimperk	657	67	1847	2574	4396	37	73	919	8000
Vlachovo Březí	573	59	473	1138	665	15	26	153	1997
Volary	64	11	2440	2515	6804	130	56	1256	10761
Vrbice	80	5	95	180	32	1	3	13	228
Záblatí	200	16	722	937	1218	43	9	240	2448
Zábrdí	43	5	180	230	187	7	3	64	490
Zálezly	236	22	285	544	295	2	7	83	931
Zbytiny	114	1	1091	1206	2091	42	9	556	3904
Zdítov	545	42	845	1438	1484	16	32	221	3191
Žárovná	33	3	92	128	88	1	3	21	241
Žernovice	104	10	116	230	246	2	4	48	529
CELKEM	16459	783	24353	38518	60151	958	672	11118	111376

Zdroj: www.czso.cz

Zemědělství a lesnictví (S10, W15, W16, O14, O16, O17, T17)

Území MAS Šumavsko, z. s. je charakterizováno jako zemědělská oblast s méně příznivými až drsnými podmínkami (oblast LFA je charakterizována jako horská a ostatní (podhorská) se zvlněným až kopcovitým terénem), s normativní výnosovostí rostlinné produkce v hodnotovém vyjádření do 1.450,- Kč/ha. Půdy jsou povětšinou hnědé a oglejené (půdní typy: hlinitopísčité až pískopísčité a štěrkovité).

Zemědělskou výrobou se na území zabývají zejména subjekty soukromě hospodařících rolníků a zemědělská družstva. V podhorských a horských oblastech se zemědělské subjekty zabývají převážně zemědělskou výrobou zaměřenou na živočišnou výrobu (pasevectví, chov dojníc a masného skotu, prasat, ovcí a kuřecích brojlerů). V níže položených oblastech se zemědělské subjekty zabývají rostlinnou výrobou, v níž zaujímá největší podíl pěstování obilovin a píce na orné půdě, dále pak brambory, olejnin a luskoviny.

U zaměstnanosti v zemědělské výrobě můžeme sledovat neustálou tendenci poklesu počtu zaměstnanců (viz následující tabulka č. 27), kde jedním ze zásadních důvodů odchodu velké většiny pracovníků je možnost vyšších výdělků mimo tuto sféru hospodářství (ekonomické důvody). Dalšími důvody je pokračující transformace a restrukturalizace zemědělských subjektů, kde jednotlivá zemědělská družstva řeší danou situaci propouštěním či náborem cizinců. Ke konci roku 1997 v okrese Prachatice došlo k ukončení hospodářské činnosti některých statků (např. Volary, Vlachovo Březí a Vimperk), které byly více či méně úspěšně privatizovány.

Tabulka 29 Porovnání ukazatelů v zemědělství v letech 2010-2012

Rok 2010				
Území	Stav obyvatel k 31. 12. celkem	Zemědělská půda celkem (ha)	Výměra zemědělské půdy (ha) na obyvatele	Počet obyvatel na km ² zem. půdy
Prachatice	33 771	33 830	1,00	99,8
Strakonice	45 173	38 248	0,85	118,1

Rok 2011				
Území	Stav obyvatel k 31. 12. celkem	Zemědělská půda celkem (ha)	Výměra zemědělské půdy (ha) na obyvatele	Počet obyvatel na km ² zem. půdy
Prachatice	33 485	33 789	1,01	99,0
Strakonice	45 199	38 206	0,84	118,3

Rok 2012				
Území	Stav obyvatel k 31. 12. celkem	Zemědělská půda celkem (ha)	Výměra zemědělské půdy (ha) na obyvatele	Počet obyvatel na km ² zem. půdy
Prachatice	33 439	33 713	1,01	99,2
Strakonice	45 154	35 158	0,78	128,43

Zdroj: www.czso.cz

Jihočeský kraj je dlouhodobě vnímán především jako zemědělská oblast s rozvinutým rybníkářstvím a lesnictvím. Až v průběhu minulého století se zde rozvinul průmysl se zaměřením na zpracovatelské činnosti. Kraj představuje geograficky poměrně uzavřený celek, jehož jádro tvoří jihočeská kotlina. Na jihozápadě je obklopena Šumavou. Určitá část území MAS Šumavska se rozkládá na území CHKO a Národního parku Šumava.

Podstatnou část hranice MAS Šumavska tvoří státní hranice se Spolkovou republikou Německo, dále sousedí s 2 MAS z KS NS MAS Plzeňský kraj a 6 MAS z KS NS MAS Jihočeský kraj. Příhraniční charakter kraje poskytuje možnosti efektivní přeshraniční spolupráce ve výrobní oblasti i v oblasti služeb spolu s rozvojem cestovního ruchu, kde je využívána celková atraktivita kraje s méně narušenou přírodou a množstvím kulturních památek.

Jihočeský kraj rozlohou 10 057 km² představuje území 12,8 % z celé České republiky, z toho území MAS Šumavsko zabírá 1 122 km² což je 11,17 % krajské rozlohy území. Z tohoto území zaujímají více než třetinu lesy, 4 % pokrývají vodní plochy. Převážná část území leží v nadmořské výšce 629 m, s čímž souvisejí poněkud drsnější klimatické podmínky.

Území MAS není bohaté na suroviny, zejména zde nejsou téměř žádné zdroje energetických surovin. Významným přírodním bohatstvím jsou však rozsáhlé lesy, zejména v podhůří Šumavy a na Šumavě. Jedná se především o lesy jehličnaté s nízkým procentem listnatých stromů buků. Největší surovinové bohatství tvoří ložiska kameniva. Z ostatních surovin je nejvýznamnější rašelina.

I když lze životní prostředí kraje v rámci České republiky charakterizovat jako méně poškozené a zatížení emisemi se postupně snižuje, je zde řada zdrojů znečištění, hlavně v zemědělství a průmyslu. Na lesní porosty v posledních letech nepříznivě působí zejména různé extrémní situace (např. intenzivní sucho) a hmyzí škůdci. Přesto se zdravotní stav lesů spíše zlepšuje.

Naše území mělo vždy spíše charakter rekreační než průmyslově vyspělé oblasti. Snaha o zachování přírodního prostředí se odrazila ve zřízení Národního parku Šumava o celkové rozloze 690 km², z toho 343 km² je na území MAS Šumavska, což tvoří 49,7 %. Chráněná krajinná oblast Šumava má celkovou rozlohu 994 km² a z toho je na našem území 733 km² což představuje 73,7 %.

Tradiční zemědělství

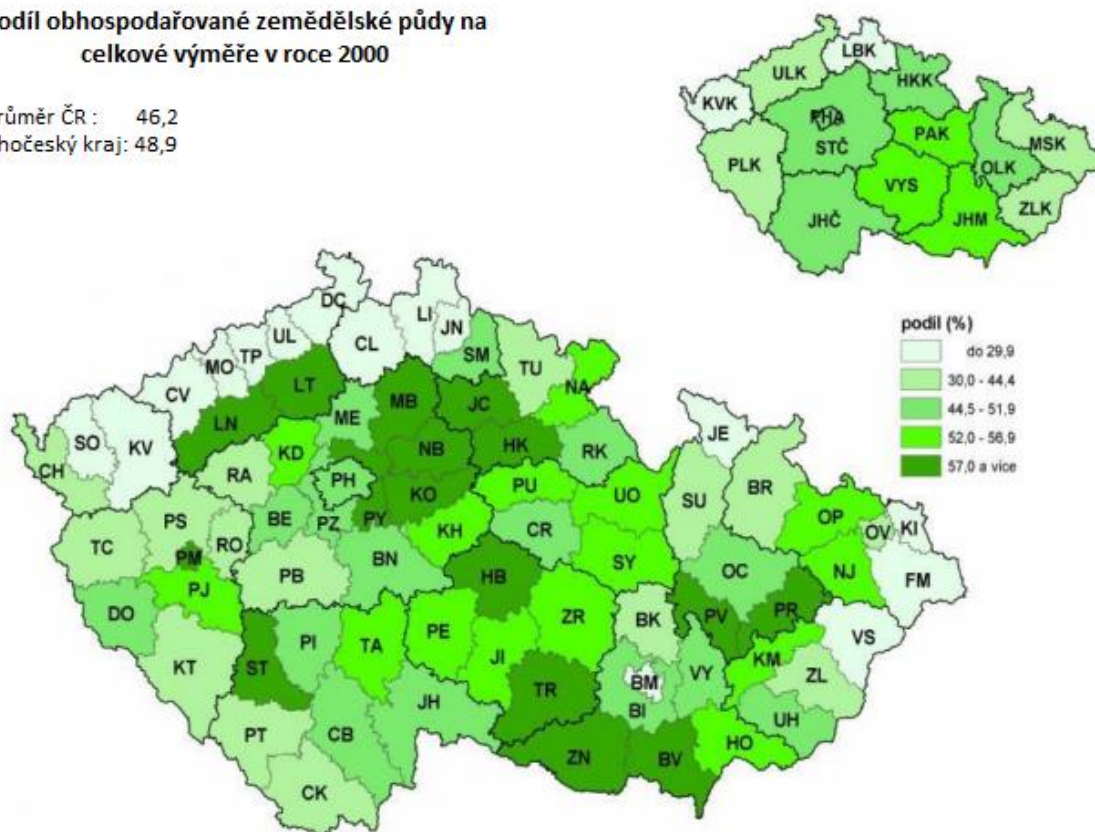
Zatímco v celé České republice výměra orné půdy v posledních deseti letech trvale klesá, výměra pozemků evidovaných v katastru nemovitostí, jako trvalé travní porosty, se naopak o 71 tis. ha zvýšila. Polovina zemědělského půdního fondu se nachází v oblastech méně příznivých pro hospodaření (tzv. LFA oblasti) a to jsou právě oblasti, kde se zakládání a udržování luk a pastvin podporuje. Jihočeský kraj je po středočeském kraji krajem s největším počtem hektarů zemědělské půdy (489 693 ha v r. 2014). Z toho je 310 043 ha orné půdy, 164 919 ha trvale travnaté porostlé plochy a 12 491 ha zahrad.

Zemědělství podnikatelé dnes v ČR hospodaří na přibližně 4 264 tis. ha zemědělské půdy, která tak tvoří přibližně polovinu (54 %) celkové rozlohy státu. Na jednoho obyvatele republiky připadá 0,42 ha zemědělské půdy, z toho 0,30 ha půdy orné, což je přibližně evropský průměr. Více než třetinu půdního fondu ČR tvoří lesní pozemky. Od roku 1995 ubylo 15 tis. ha zemědělské půdy, oproti tomu výměra lesní půdy vzrostla o 16 tis. ha. V Jihočeském kraji připadá z celkové výměry 1 005 696 ha, 61 806 ha na ornou půdu.

Mapa 4 Obhospodařovaná zemědělská půda v ČR

Podíl obhospodařované zemědělské půdy na celkové výměře v roce 2000

Průměr ČR : 46,2
 Jihočeský kraj: 48,9



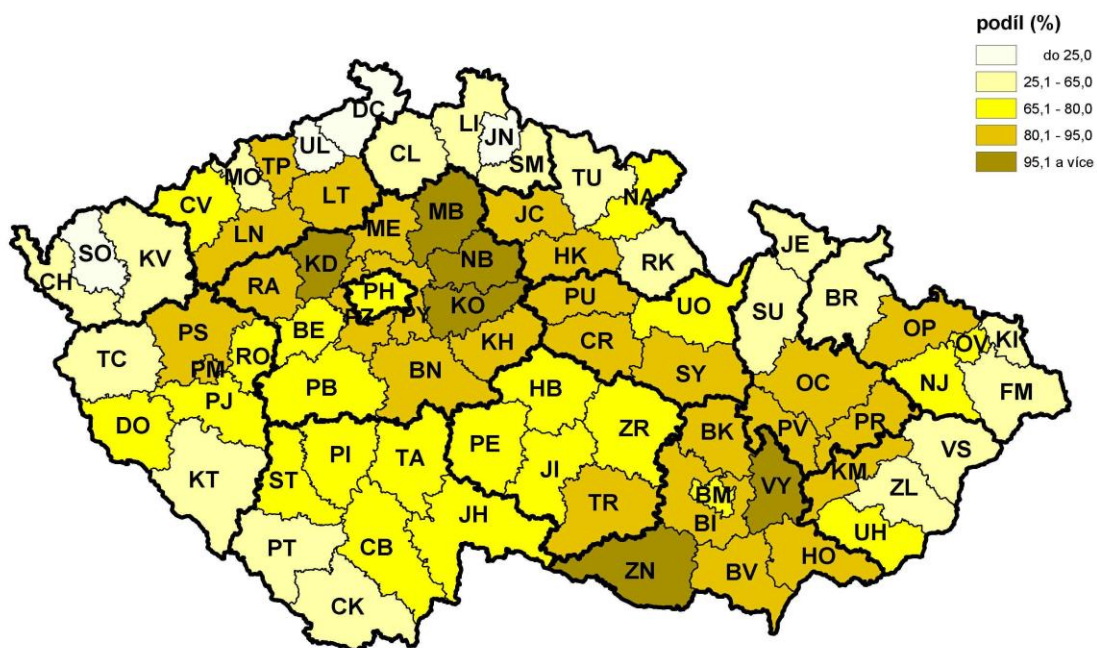
Zdroj: ČSÚ

Zemědělskou výrobou se na území zabývají zejména subjekty soukromě hospodařících rolníků a zemědělská družstva. V podhorských a horských oblastech se zemědělské subjekty zabývají převážně zemědělskou výrobou zaměřenou na živočišnou výrobu (pasevctví, chov dojníc a masného skotu, prasat a ovcí). V níže položených oblastech se zemědělské subjekty zabývají rostlinnou výrobou, v níž zaujímá největší podíl pěstování obilovin a píce na orné půdě, dále pak brambory a olejiny.

Pro zajímavost, v r. 2014 bylo na území MAS Šumavsko vyprodukováno 81 694 tun obilovin, 9 702 tun brambor, 17 154 tun řepky, 42 464 tun píce, 13 281 tun kukuřice.

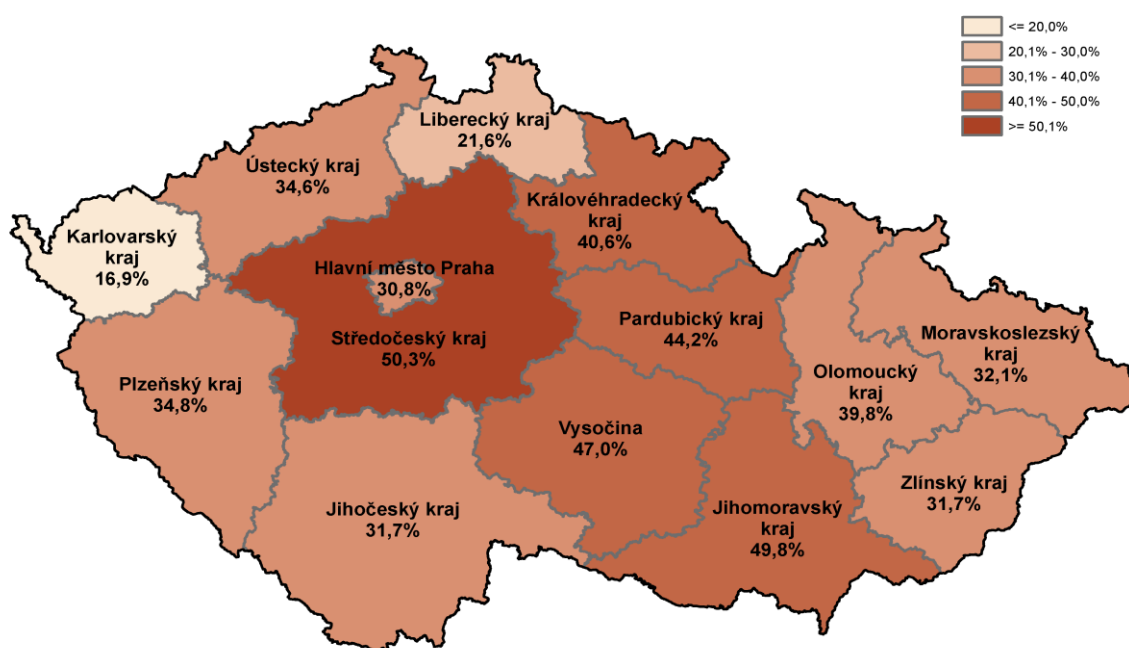
Jihočeský kraj má podíl orné půdy k 31. 12. 2015 - 251 652 ha. Níže je uveden podíl zornění dle jednotlivých okresů v r. 2005. Od roku 2005 až do současnosti je podíl orné půdy ve srovnání s celou ČR stále nejnižší. Na mapě č. 2 můžeme vidět podíl orné půdy na celkové rozloze krajů ČR v roce 2006 (%).

Mapa 5 Procento zornění zemědělské půdy v r. 2005



Zdroj: ČSÚ

Mapa 6 Podíl orné půdy na celkové rozloze krajů ČR v roce 2006 (%)



Zdroj: ČSÚ

Pro zajímavost k 1. 4. 2014 bylo v celém Jihočeském kraji chováno 219 211 ks skotu, z toho 89 112 ks krav, dále 4 817 ks koní, 30 671 ks ovcí, 3 265 ks koz, 2 345 536 ks drůbeže, z toho 360 545 ks slepic a 128 686 ks prasat.

Značná část MAS Šumavsko leží ve vyšších nadmořských výškách s méně kvalitními půdami a nepříznivými podmínkami, což opět znemožňuje intenzivnější zemědělskou činnost. A opomenout nelze ani fakt, že přibližně 11 % území MAS se nachází na území CHKO a Národního parku Šumava, kde jsou podmínky pro zemědělství výrazně legislativně regulovány.

Následující fotografie představuje ukázkou zemědělské činnosti na území CHKO a Národního parku Šumava, kde jsou některé louky využívány jako pastviny pro hospodářská zvířata a některé louky se neobhospodařují.

Obrázek 3 a 4 Neobhospodařovaná louka v oblasti CHKO a NP Šumava



Zdroj: Vlastní, www.volary.vesele.info/rubriky/volarsky-sekac/rocnik-2014

V počtu evidovaných zemědělských subjektů v celorepublikovém porovnání Jihočeský kraj třetí v počtu zemědělských subjektů, jak ukazuje následující tabulka.

Tabulka 30 Počet evidovaných zemědělských podnikatelů (rok 2014)

Kraj	Fyzické osoby	Právnícké osoby
Praha	966	748
Jihomoravský kraj	4770	928
Jihočeský kraj	4300	820
Pardubický kraj	2174	340
Královéhradecký kraj	2667	405
Kraj Vysočina	3785	533
Karlovarský kraj	656	170
Liberecký kraj	1468	238
Olomoucký kraj	2192	405
Plzeňský kraj	2891	497
Středočeský kraj	5212	908
Moravskoslezský kraj	2765	385
Ústecký kraj	2244	392
Zlínský kraj	2191	362
Celkem	38281	7131

Zdroj: <http://eaagri.cz/public/web/mze/farmar/EZP/statistiky/rok-2014.html>

V Jihočeském kraji v zemědělství jsou provozovány různé typy podnikání, jak fyzických osob, tak právníckých osob na různých výměrách pozemků, viz následující tabulka.

Tabulka 31 Zemědělské podniky podle právních forem v Jihočeském kraji k 30. 9. 2013

Právní forma	Počet subjektů	Obhospodařovaná zemědělská půda (ha)	z toho najatá
Zemědělské podniky celkem	2 943	420 167	308 932
v tom:			
fyzické osoby	2 608	125 883	62 921
z toho			
zemědělský podnikatel - fyzická osoba	1 941	114 775	.
právnícké osoby	335	294 284	246 011
z toho:			
společnosti s ručením omezeným	187	104 226	.
akciové společnosti	52	56 061	.
družstva	87	131 091	.

Zdroj: <https://www.czso.cz/csu/czso/11-zemedelstvi-azao5ot132/pdf>

Porovnáme-li údaje z roku 2013 s rokem 2006, nedošlo téměř k žádné změně v množství zemědělské půdy. Na území MAS Šumavsko naopak došlo k mírnému nárůstu o cca 30 ha. Podíváme-li se na situaci podrobněji, došlo na území MAS k úbytku orné půdy (téměř o 500 ha), a to ve prospěch trvalých travních porostů.

Podíváme-li se na porovnání území MAS Šumavsko s územím sousedních MAS, zjistíme, že území MAS Šumavsko má nejmenší podíl orné půdy na celkové výměře z důvodů velkého podílu horských oblastí a lesů. Rozhodujícím činitelem pro naše území je 11 % území CHKO, 10 % Národního parku Šumava a mnoho dalších lesních pozemků.

Jednou z nejvíce sledovaných zemědělských komodit je bezesporu produkce řepky. Její podíl na osevní ploše byl sice v Jihočeském kraji poměrně vysoký, avšak v celkové republikové produkci není nijak výrazný.

Vzdělávání v oblasti zemědělství a lesnictví (S8, W14, W17, O9, T6)

Každý podnikatelský subjekt, a to vč. těch, které působí v zemědělské či lesnické oblasti podnikání (vč. potravinářství a rostlinolékařství), potřebuje pro svou činnost pravidelně doplňovat informaci o novinky a zákonné povinnosti pro něj relevantní. Tyto vzdělávací aktivity poskytují akreditovaní i neakreditovaní zemědělské poradci a vzdělávací instituce. Zřejmě nejvíce využívané jsou služby poradců akreditovaných Ministerstvem zemědělství ČR sdružení v Komoře zemědělských poradců. Tato organizace publikovala v r. 2013 rozsáhlou studii znalostí zemědělských subjektů. Posuzovali 9 nejvíce významných oblastí znalostí (např. znalosti zákonných požadavků, znalosti z oblasti agro-environmentálních opatření, tvorby a uplatňování havarijních plánů, provozních řádů, odborných znalostí k výživě rostlin, živočichů, schopnost zpracování žádostí o dotace z PRV ad.). Ze studie vyplynulo, že jak fyzické, tak právnické osoby působící v zemědělství/lesnictví/potravinářství ve všech 9 sledovaných oblastech, z více než 50 %, potřebují aktivní pomoc poradců a vzdělávacích či poradenských organizací, neb sami dané problematice nerozumí, nebo ji nejsou schopni obsáhnout.

Specifikem příhraniční oblasti (kde leží i MAS Šumavsko) je potřeba komunikace podnikatelských subjektů v cizích jazycích. Velký potenciál představují zahraniční trhy a pro podnikatele je důležité se zde cizím jazykem domluvit.

Zdroj: <http://www.agroporadenstvi.cz/registr/RegistrPoradcuData.aspx?KrajJihocesky=True>

Na území MAS Šumavsko působí 19 poradců pro oblast lesnictví (ani jeden nemá kontaktní adresu na území MAS), 60 poradců pro oblast zemědělství (jeden z nich má kontaktní adresu na území MAS), 5 poradců pro rostlinolékařství (ani jeden nemá kontaktní adresu na území MAS).

Fyzický stav zemědělských staveb a technického vybavení (T14, T19)

Aktuální fyzický stav zemědělských budov byl výrazně ovlivněn již válečným a poválečným vývojem (spojeným také s odsunem Němců, kteří značnou část zemědělských usedlostí vlastnili obzvláště v bývalých Sudetech). Následné období kolektivizace a násilného združstevňování vedlo v 50. – 60. letech 20. století k přestavbám a využívání větších statků (pouze cca 20 % zemědělských stav tohoto období byly novostavby). V 60. – 70. letech se budovala specializovaná střediska pro chov skotu, prasat a drůbeže. Dislokace těchto středisek se prováděla na základě jednoduchých urbanistických dokumentů, tzv. "technicko -

ekonomických rozborů", nebralo v potaz místní tradice či potřeby. Nově se budovala specializovaná střediska posklizňových úprav a skladování zrnin a okopanin, sušárny zemědělských plodin a opravárenské závody zemědělské techniky. Původně využívané objekty statků byly mnohdy v zdevastovaném stavu opouštěny a nechávány svému osudu. S vývojem zemědělské techniky a nutností získávání větších ploch k obdělávání se zcela změnila konfigurace terénu a zaniklo mnoho polních cest, remízků, i drobných vodních toků, které byly zatrubněny. Tím se zemědělská doprava značně přesouvala na silnice a vedla přes centra obcí s negativním dopadem na obytné prostředí (hluk, prašnost, zápach, znečišťování komunikací). V předrevolučním období bylo základním charakteristickým znakem maximální produkce potravin na úkor kvality i ochrany přírody. Mezi zemědělskými podniky se rozvíjí kooperační činnost ovlivňující lokalizaci nových velkokapacitních zemědělských středisek. Vedle klasické zástavby se tak objevují především monobloky stavěné unifikovanými konstrukčními systémy (ocel, železobeton, okrajově lepené dřevo). Projevuje se změna měřítka staveb a stále více se projevuje rozpor mezi historickou a současnou výstavbou. Současná struktura zemědělských podniků je členěna dle velikosti a způsobu hospodaření na:

- **Velkovýrobní farmy** – zejména v přírodních podmínkách, které umožní zemědělskou výrobu konkurenceschopnou na evropském trhu. Do nejprůzračnějších oblastí se stabilizují velkovýrobní zařízení, která umožní intenzivní formy zemědělské produkce.
- **Rodinné farmy (resp. malá zemědělská družstva)** – zejména v polohách s méně příznivými přírodními podmínkami, kde nelze očekávat velký zájem o intenzivní formy hospodaření bude nutné zajistit „údržbu“ území, respektive zemědělské půdy.
- **Ekologické farmy (rodinné, družstevní)** – jsou modifikací předchozího způsobu zemědělského hospodaření. Ve veřejném zájmu je šetrné zemědělské hospodaření zejména v citlivých segmentech krajiny, jako jsou velkoplošná chráněná území, vodohospodářská pásma, rekreačně atraktivní prostory apod.

Dnešní zemědělské stavby jsou převážně zanedbané. Z estetického hlediska lze poukázat zejména na nevyužívané stavby (kvůli špatnému stavebně-technickému stavu, či pro nadbytečnou kapacitu vzhledem k snížení produkce atd.), jejich špatný vzhled (množství různorodých přístaveb, oprýskaných fasád, zrezlých kovových konstrukcí, atd.), zanedbané vnitřní komunikace (mnoho prašných cest v kontrastu s velkými nevyužívanými zpevněnými asfaltovými či betonovými plochami, různorodost povrchů, neúčelné trasování, apod.), volné uskladňování již nevyužitelné zemědělské techniky, stavebního materiálu, a v neposlední řadě také absenci zeleně a okrasných prvků.

Zdroj: <http://www.vutium.vutbr.cz/tituly/pdf/ukazka/80-214-2964-X.pdf>, distribuční práce *Zemědělské stavby v ČR*, autor: ing. arch. Petr Dýr

Pro konkurenceschopnou činnost zemědělských a lesnických subjektů je nezbytný nejen vzdělaný personál, vhodná a fungující zástavba, ale také technické vybavení, především pak traktory a sklízecí stroje (např. mlátičky, řezačky).

U traktorů dochází již řadu let k poklesu jejich množství a současnému nárůstu jejich výkonu při porovnání kW traktoru a množství obhospodařované půdy (často především u zemědělců – FO nad jejich skutečné potřeby). Zatímco v r. 2000 bylo na území ČR více než 95.000 traktorů, v r. 2010 jich bylo již méně než 60.000 ks). Pro nás důležitým faktorem je pak především tempo obnovy traktorového parku. Dle statistik ČSÚ v ukazateli počet

traktorů a vybraných samojízdných strojů do stáří 10 let, činí traktory do 10 let 19,9 %, mírně příznivější tempo obnovy je u PO (21,8 %) než u FO (18,3 %). Z tohoto sledování je zřejmá i tendence vyššího tempa obnovy u výkonných traktorů - u traktorů nad 100 kW je podíl traktorů do 10 let 41,9 %, z toho 44,2 % u PO a 38,7 % u FO.

Tempo obnovy techniky je výraznou měrou závislé na ekonomických výsledcích a tedy na tvorbě vlastních zdrojů, ale i na technické politice resortu – možnostech získání dotací na obnovu a modernizaci techniky. Dle dosavadních zkušeností by stroje měly být vyřazovány z užívání přibližně po 25 letech užívání. Bohužel tempo obnovy se daří plnit spíše výjimečně, v ekonomicky příznivých letech. To má za následek stárnutí traktorového parku a vede ke zvyšování nákladů na udržení jeho provozuschopnosti. Na dodávkách traktorů se podílí celkem 18 firem (tovární značky), více jak 85 % traktorů je z dovozu. U samojízdných sklízecích mlátiček se na rozdíl od traktorů podstatně více projevuje rozdíl mezi tempem obnovy mezi jednotlivými formami podnikání. U PO je příznivé tempo obnovy a podíl strojů ve stáří do 10 let (dosahuje cca 44 %), u FO je zřejmé, že vysoká investiční náročnost neumožňuje tak rychlé tempo obnovy a podíl strojů do stáří 10 let je téměř 4 krát menší. Obdobná situace je i u sklízecích řezaček.

Zdroj: <http://www.vuzt.cz/svt/vuzt/publ/P2012/00.pdf>

Pro fungující zemědělství a lesnictví, potažmo také pro přepravu místních osob, cykloturistiku apod., jsou velmi významné upravené a v dostatečné hustotě existující polní a lesní cesty a zázemí pro osoby využívající les pro rekreaci. Cesty zpřístupňují pozemky vlastníkům, krajinu turistům i místním obyvatelům, napojují silnice a místní komunikace do funkčního systému. Povrch těchto cest se liší dle potřeb, od suché zemní cesty, přes štěrk až po beton.

Polní cesta (podle ČSN 73 6109) je účelová komunikace, která slouží zejména zemědělské dopravě a může plnit i jinou dopravní funkci, např. cyklistická stezka, stezka pro pěší. Podle významu (účelu) se polní cesty dělí na hlavní, vedlejší a doplňkové.

Lesní cesta je v pravidlech silničního provozu zmíněna jako účelová komunikace sloužící pro potřeby lesního hospodářství. Těmito potřebami je myšleno především zpřístupnění lesních porostů pro dopravní prostředky. Stav lesních cest je důležitým činitelem při provádění pěstebních prací, těžby a dopravy dříví, případně dalších činností souvisejících s hospodařením v lesích. Dalším tradičním využitím lesních cest je turismus. Mnoho lesních cest, stezek a pěšin je značeno jako turistické trasy. V horských oblastech mohou sloužit i jako lyžařské magistraly.

Na území MAS Šumavsko se nachází stovky kilometrů polních i lesních cest, které je nutno obnovit pro současné podmínky využití. Na našem území, zvláště v prostorách Šumavy a podhůří Šumavy, jsou využívány kromě účelu dále k pěší lesní turistice (houbaření), pokud technický stav vyhovuje cykloturistice a v neposlední řadě hipoturistice. Důvodem vyhledávání této aktivity je panenská příroda šumavských hvozdů, Národní park Šumavy a v neposlední řadě značné množství hub a jiných lesních plodů a turisticky atraktivních míst. Bohužel obliba těchto turistických činností má často neblahý vliv na životní prostředí i zdraví lidí. Jedním z řešení této problematiky je vybavit lesy naučnými informačními tabulemi, bezpečnostními prvky např. oprava mostků, cest, zábradlí atd., usměrňujícími např. závorami, ukazateli a odpočinkovými místy s patřičným mobiliářem.

Ekologické zemědělství

Ekologické zemědělství je způsob hospodaření, který bere ohled na přirozené koloběhy v přírodě. Prioritou ekologického zemědělství není množství, ale kvalita produkce. Ekologické zemědělství je založeno na principech ochrany životního prostředí, šetření zdrojů, ochraně biodiverzity, etickém přístupu ke zvířatům, ochraně zdraví a udržení zaměstnanosti v zemědělství. Je součástí zemědělské politiky Evropské unie a jedním z jejích nástrojů trvale udržitelného rozvoje. V České republice je oblast ekologického zemědělství legislativně vymezena především zákonem č. 242/2000 Sb. o ekologickém zemědělství.

V České republice jsou hlavními oblastmi ekologického zemědělství méně příznivé horské a podhorské oblasti. Vzhledem k tomu, že naše území MAS je horské a podhorské je počet subjektů poměrně vysoký. I Jihočeský kraj se řadí počtem s počtem hospodařících subjektů a výměrou ekologicky obhospodařovaných pozemků na první místo z krajů v České republice, viz tabulka.

Tabulka 32 Počet ekofarek a výměra celkové plochy v EZ v krajích ČR v roce 2014

Kraj	Počet ekofarek	Výměra celkové plochy v EZ (ha)	Výměra celkové plochy v EZ (%)
Jihočeský	526	69 784,9	14,6
Plzeňský	417	54 731,6	11,5
Karlovarský	205	54 626,5	11,5
Moravskoslezský	373	54 543,4	11,4
Ústecký	246	43 088,2	9,0
Olomoucký	245	38 693,1	8,1
Zlínský	346	36 640,2	7,7
Liberecký	227	32 070,8	6,7
Vysočina	329	21 751,9	4,6
Královéhradecký	209	21 689,8	4,5
Středočeský	252	17 644,2	3,7
Jihomoravský	321	17 039,2	3,6
Pardubický	163	14 687,0	3,1
Hl. m. Praha	7	35,7	0,0
Celkem	3 866	477 026,5	100,0

Zdroj: http://eaagri.cz/public/web/file/433187/Statisticka_setreni_ekologickeho_zemedelstvi_2014_finalverze.pdf

Ministerstvo zemědělství přiděluje subjektům podnikajícím v ekologickém zemědělství registraci dle zákona č. 242/2000 Sb. o ekologickém zemědělství. Podíváme-li se na zemědělské subjekty, které mají pro danou činnost platný certifikát a mohou tak konkrétní produkty označovat „eko“ nebo „bio“.

Obrázek 5 Označení produktu ekologického zemědělství



Zdroj: http://www.biokont.cz/images/z242nr834nk889-710_web1.pdf

Na území MAS Šumavsko působí celkem **636 zemědělských subjektů**.

Zdroj: <http://eaagri.cz/public/app/SZR/EZP>

Agroturistika (05)

Oblast zemědělství se v posledních letech orientuje nejen na svou původní funkci, tedy produkci potravin pro obyvatelstvo, ale zaměřuje se také na oblast tzv. agroturistiky. Agroturistika představuje způsob trávení volného času v typických venkovských podmínkách. Může být spojena s dobrovolnou prací v zemědělství, poznáním života zemědělců na venkově, venkovských prací a zvyků, umožňuje kontakt se zvířaty a zemědělskými plodinami a posiluje vztah k půdě.

Na území MAS Šumavsko lze nalézt několik subjektů, které se věnují agroturistice, např. Jízdárna zámek Skalice – výuka a jízda na koni, rodinná farma Malenice – výuka a jízda na koni, Biofarma Výrov výroba kozích sýrů atd.

Obrázek 6 Jízdárna zámek skalice



Zdroj: <http://dobrounec.cz/ubytovani/jizdarna-zamek-skalice.html>

Zajímavou se stává v poslední době oblast ekofarem a biopotravin. Podíl ekologicky obhospodařované zemědělské půdy a počet ekofarem i výrobců biopotravin se v České republice zvyšuje. V roce 2013 zaujímala tato půda na celkové ploše zemědělského půdního fondu 14 %. Počet ekofarem se meziročně zvýšil o 3 ekofarmy a v roce 2013 dosáhl hodnoty 3 926.

Zdroj: http://eagri.cz/public/web/file/370129/zprava_statisticka_EZ_TU_4212_2013.pdf

S biopotravinami a ekofarmami jdou ruku v ruce obvykle i potraviny nesoucí označení regionální potravina. Jednou z nejznámějších značek potravin je bezesporu „Klasa“, která je od roku 2003 udělována Ministerstvem zemědělství nejkvalitnějším potravinářským a zemědělským výrobkům. Pro spotřebitele tak představuje záruku kvality. Označení značkou „Klasa“ se na území Mas Šumavsko nemá zastoupení u žádného subjektu.

Zdroj: <http://www.eklasa.cz/spotrebitele/kategorie-vyrobu/>

Ministerstvo zemědělství uděluje značku „Regionální potravina“ nejkvalitnějším zemědělským nebo potravinářským výrobkům, které soutěží v krajských soutěžích. Cílem je podpořit producenty lokálních potravin a motivovat zákazníky k jejich vyhledávání a nákupu.

Představuje zde seznam regionálních výrobků, které nesou označení „Regionální potravina“ v MAS Šumavsko a „ŠUMAVA originální produkt“.

„REGIONÁLNÍ POTRAVINY“ NA ÚZEMÍ MAS ŠUMAVSKO

Pekařství Vladimír Cais – Vlachovo Březí, území MAS Šumavsko

Obrázek 7: Označení produktu Regionální potraviny



Zdroj: <http://www.bezpecnostpotravin.cz/az/termin/92456.aspx>

„ŠUMAVA ORIGINÁLNÍ PRODUKT“ NA ÚZEMÍ MAS ŠUMAVSKO

Obec Chlumany, KY.BY – čerstvě řezané bylinky z Chluman, území MAS Šumavsko

Mgr. Vlastimil Randák, Keramika-sklo "U kocoura" Lenora – Lenorské sklo malované a malované talíře, území MAS Šumavsko

Hojdarovi, s. r. o.; Šumavský pivovar, Vimperk – Vimperské pivo, území MAS Šumavsko

Velká lóže pekařská, Lenora, o. s., Lenora – Lenorské pečivo, území MAS Šumavsko

Keramika, Miroslava Potužníková, Zdíkov – ručně stavěná keramika keltskou technikou, území MAS Šumavsko

Jan Houška, Prachatice – lidové řezbářství, území MAS Šumavsko

Vladislav Hošek, Čkyně – fotografie ze Šumavy, území MAS Šumavsko

Antonín Chrapan, Lenora – sklo broušené – mátový brus, území MAS Šumavsko

Zemědělské zásobování a výkup Prachatice, a.s., Prachatice – Prachatické koláčky máslové svatební, území MAS Šumavsko

ZEFA Volary, s.r.o., Prachatice – hovězí maso a masné výrobky z jatek Volary, území MAS Šumavsko

Vydavatelství Colibri, Vimperk – Kolibříci – miniaturní knížičky, území MAS Šumavsko

Obrázek 8 Označení produktu ŠUMAVA originální produkt



Zdroj: www.facebook.com/sumavaoriginalniprodukt/photos

Tradice malých pivovarů

V posledních letech došlo na území MAS Šumavsko k obnovení tradice malých pivovarů. Produkty jednoho ze tří malých pivovarů na území je nositelem výše zmiňovaného označení „Šumava originální produkt“.

Šumavský pivovar navazuje na tradici vaření piva ve Vimperku, která se datuje již od dob založení Vimperského hradu a zámku ve 13. století a která byla přerušena v roce 1967. Šumavský pivovar byl založen v roce 2010. Šumavský pivovar patří mezi malé pivovary, které se zaměřují na vaření piva podle tradičních postupů a receptur. Vyrábí se nefiltrovaná a nepasterizovaná piva bez jakýchkoli umělých přísad a konzervačních látek přímo v prostorách restaurace, kde jsou umístěny varny, a v prostorách přilehlého sklepa, kde naleznete spilku, ležácké sudy a související technologii. Varny jsou nerezové s měděným oplechováním objemu 2,5 hl a elektrickým ohřevem, kvašení probíhá v tradiční otevřené spilce a dále pivo dozrává několik týdnů v ležáckých tancích a sudech. Pivovar ve své nabídce 14 druhů piva různých stupňů a chutí. Tento pivovar nese značku „ŠUMAVA originální produkt“.

Obrázek 9, 10 a 11 Šumavský pivovar Vimperk





Zdroj: <http://www.sumavskypivovar.cz/>

Minipivovar Kvilda byl založen v r. 2011 na křižovatce turistických, lyžařských a cyklistických cest v srdci Šumavy, v nejnvýše položené obci v ČR Kvildě, v nadmořské výšce 1064 m. Zkušební várka byla představena veřejnosti třemi druhy piv 1. října 2011 u příležitosti akce „Den pivní nezávislosti“ v Kvildě. Vyrážíme cca. 400 l na várku s odhadovaným výstavem 120-150 hl piva za rok. Provozovatelem pivovaru je firma Pekařna Kvilda, s. r. o.

Obrázek 12 Minipivovar Kvilda



Zdroj: <http://www.benisek.net/data12/cyklovlety/sumava/pramen-vitavy/galerie/ipage00037.htm>

V restauračním pivovaru Městského hotelu Bobík navazují na historii vyhlášeného Měšťanského pivovaru Volary (Bürgerliche Brauerei Wallern im Böhmerwald). Ten byl založen roku 1875, své pivo prvně veřejně čepoval 24. 6. 1879 a jeho činnost byla direktivním rozhodnutím ukončena počátkem 60. let 20. století. Novodobé volarské pivo bylo v hotelu Bobík opět vařeno v srpnu 2013. Volarské pivo se vaří přímo před očima návštěvníků v prostoru hotelové restaurace. Vaření každé várky trvá od slunce východu do slunce západu-celých dvanáct hodin. Poté se pivo stěhuje na spilku, kde po dobu deseti dnů kvasí v kádích s kontrolovanou teplotou. Toto kvašení je možné sledovat na vlastní oči skrze sklo přímo z restaurace. Následně pivo zraje minimálně čtyřicet dní a nocí v ležáckých tancích. Vlastní originální pivo z minipivovaru hotelu Bobík ve Volarech je jedenáctistupňový světlý ležák plzeňského typu, spodně kvašený, vařený tradičním dekokčním způsobem a je nefiltrovaný-tedy skutečně živé pivo. Vaří také vlastní konopné dvanáctistupňové pivo, tmavé třináctistupňové a příležitostně várky piv speciálních.

Obrázek 13 Hotel Bobík – minipivovar a konopné lázně Volary



Zdroj: <http://www.hotelbobik.eu/>

Lesnictví (S9, S11, S12, O4, O11, O17)

Značnou plochu území MAS Šumavsko zaujímají lesní pozemky. Nej hustší zalesnění je na Šumavě a jejím podhůří. Druhová skladba lesa je převážně tvořena smrkem, částečně jedlí a bukem. Od založení Národního parku Šumava vznikly bezzásahové území. V těchto zónách vzrostlý les byl napaden kůrovcem, zničen a začínají zde opět podrůstat nové dřeviny. Lesní porosity přiléhající k národnímu parku jsou značně napadány cizopasníky (kůrovcem) a z těchto důvodů je hospodaření v těchto oblastech značně náročné.

Avšak díky tomu zde vzniká velký prostor pro rozvoj a vznik nových naučných stezek a okrasných prvků lesních pozemků, jako jsou odpočívadla, ukazatele, informační tabule, rozhledny, lavičky, odpadkové koše, nové naučné stezky, mostky, apod.

Přehled lesnických ploch viz tabulka.


Tabulka 33 Vývoj lesnictví v Jihočeském kraji

	2012	2013	2014	2014 v ČR celkem
Lesní pozemky k 31. 12. (ha)	378 005	378 332	378 556	2 666 376
Zalesňování (ha)	2 383	2 255	2 178	20 203
jehličnaté celkem	1 668	1 533	1 513	
z toho:				
smrk	1 220	1 124	1 114	
jedle	175	156	145	
borovice všech druhů	228	205	210	
listnaté celkem	715	722	665	
z toho:				
dub	147	177	147	
buk	361	386	354	
javor	45	36	46	
Těžba dřeva (m ³ b. k.)	1 965 761	2 071 533	2 074 179	15 475 959
z toho zpracovaná nahodilá	384 577	434 618	255 128	4 529 952
z toho živelní	203 763	305 208	161 837	2 455 236

Zdroj: <https://www.czso.cz/csu/czso/12-lesnictvi-bvbdqxr8ue>

Obrázek 14, 15, 16, 17 a 18 Šumava





Zdroj: <http://wiki.rvp.cz/Kabinet/Obrázky/%C4%8Cesko/2.Poho%C5%99%C3%AD/%C5%A0umava>

11. KULTURNÍ A PŘÍRODNÍ DĚDICTVÍ

(S9, S12, S13, W18, W19, W20, W21, W22, O3, O4, O9, O13, O15, O18, O19, O20, O21, T2, T6, T13, T18, T19)

Příroda na území MAS Šumavsko, z. s. je převážně neporušená. Občané se snaží o zachování venkovských rázů obcí. Ke kulturním a historickým památkám mikroregionu se lze dostat nejen po místních komunikacích, ale také po značených turistických trasách či polních cestách.

Kulturní památky a historické zajímavosti jsou (vedle přírodních hodnot) významným fenoménem cestovního a turistického ruchu. Území MAS Šumavsko, jak již bylo zmíněno, je bohaté počtem evidovaných památek.

Častými stavbami jsou kostely, kaple a kapličky (pětina všech památek), ale zejména je celá oblast charakteristická hojným výskytem staveb tzv. selského baroka (zejm. od místního laického stavitele Jakuba Bursy) - zemědělské usedlosti představují celou čtvrtinu všech evidovaných památek. Typologická škála dalších chráněných objektů je velice široká - od zámku po vesnické chalupy až po drobnou architekturu a skulpturální památky, či památky technické (mosty).

Putováním po mikroregionu můžeme narazit například na řadu kapliček, křížové cesty, boží muka a mnoho prvků z lidové architektury. K významným památkám lidové architektury patří Vilémov a Hamerské domky v Kvildě, roubené a poloroubené domy ve Volarech a bývalá zemědělská usedlost v Horní Vltavici.

Obrázek 19 Hamerské domky u Horské Kvildy



Zdroj: <http://foto.mapy.cz/original?id=324197>

Na území mikroregionu se také nachází významné technické památky. Mezi vyhledávanou turistickou atrakci patří Schwarzenberský plavební kanál na dřevě, most přes Vltavu v Horní Vltavici a most v Lenoře (Rechle).

Obrázek 20 Schwanzenberský plavební kanál



Zdroj: www.isumava.cz

Na celém území se nachází mnoho významných lesních porostů. Mezi nejznámější a nejzajímavější patří Boubínský prales, Chlustov a národní přírodní rezervace Velká Niva a Malá Niva, které se rozkládají západně 5 km od města Volary. Můžeme zde nalézt i velký počet slatí a rašelinišť. Např. Vlčí Jámy, Jezerní Slat, Mrtvý Luh, Spálenec, Chalupská slat, Novosvětská slat, Buková slat, Malá slat, Pasecká slat nebo Stráženská rašelina.

Obrázek 21 Chalupská slat'



Zdroj: www.naucnoustezkou.cz

Obrázek 22 Boubínský prales



Zdroj: Wikipedia

Nemovitě kulturní památky jsou evidovány ve všech obcích, resp. v některé z jejich místních částí, kromě obce Bohunice, Chlumany, Kubova Huť, Nebahovy, Pěčnov, Újezdec a Vrbice. V obcích na území MAS Šumavsko je evidováno četné množství nemovitých památek. Nejvíce evidovaných památek tvoří venkovské usedlosti nebo měšťanské domy (zejména v Prachaticích a Vimperku).

Územím MAS Šumavsko, z. s. také prochází bývalá Zlatá stezka, která se táhne z Německa přes Rakousko, Šumavou, šumavským podhůřím, až k Praze. Má několik tras. Na území MAS se nachází Vimperská (začíná v Pasově a prochází českými obcemi Strážný, Horní Vltavice, Solná Lhota a Vimperk), Kašperskohorská (počátek má opět v Pasově a prochází

českými obcemi Filipova Huť, Horská Kvilda, Koží Hřbety a Kašperské Hory) nebo Prachatická (počátek má v Pasově a prochází českými obcemi České Žleby, Soumarský most, Volary, Cudrovice, hrad Hus, Albrechtovice, Perlovice, Prachatice). V průběhu století byla stezka nazývána mnoha způsoby, např. „pasovská“, „prachatická“, „solná“ či „česká“. Výraz „Zlatá stezka“ se začal používat až v 16. století.

Obrázek 23 Prachatická trasa Zlaté stezky



Zdroj: www.prachaticce.cz

Obrázek 24 Tři větve Zlaté stezky



Obrázek 25 Vimperská trasa Zlaté stezky



Na území MAS Šumavsko, z. s. se nachází mnoho bývalých zaniklých osad. Patří mezi ně Březová Lada, Cedrovice, Černá Lada, Dobrá, Dolní a Horní Cazov, Knížecí Pláně, Krásná Hora, Paseka, Radvanovice, Slatina, Šindlov a Zahrádky.

Na území MAS Šumavsko působí nově vzniklá kancelář destinačního managementu – PRO Šumavsko. Mezi hlavní úkoly kanceláře patří propagace území Šumavy a Pošumaví – zejména jejich propojení na kulturní a turistické úrovni. Toto propojení zde trochu chybí. Oblast Šumavy je díky svou jedinečností (NP a CHKO, příroda, legislativa) oddělena od sousedních částí Pošumaví. Cílem MAS a Kanceláře je propojit obě destinace tak, aby byly schopné spolupracovat jak na zatraktivnění území (zvýšení turistického ruchu v území), tak i na pořádání nebo sdílení různých kulturních, sportovních a jiných aktivit.

Jedním z řešení by mohlo být vytvoření jednotného informativního webu pro oblast Šumavy a Pošumaví, kde by se návštěvníci dozvěděli typy na výlety nejen na Šumavě, ale i v jejím okolí. Informovali by se zde i o konání kulturních a jiných akcí v této destinaci a jiných atraktivitách území a jeho okolí. Součástí webu by mohla být i databáze spolků na území MAS Šumavsko, která by pomohla s lepší komunikací a spoluprací mezi jednotlivými spolky.

Dalším řešením zatraktivnění území by byla nabídka komplexních služeb pro návštěvníky. Tím se rozumí zavedení komplexních turistických balíčků, které by pro návštěvníka představovaly nabídku veškerých služeb spojených s jeho pobytem v destinaci. Jednalo by se o nabídku ubytování, kulturní program, nabídku nejrůznějších kulturních akcí v okolí, stravování, apod. Tento produkt zde zatím chybí.

Dalším identifikovaným problémem na území MAS je málo flexibilní a kvalifikovaná pracovní síla v oblasti cestovního ruchu. Zaměstnanci restaurací, ubytovacích zařízení a infocenter nemají dostatečnou ochotu a motivaci se učit a zlepšovat. Díky blízkosti německých hranic je téměř nutností znalost minimálně německého (popř. anglického) jazyka na komunikativní úrovni pracovníků v cestovním ruchu. Bohužel tato znalost není samozřejmostí, spíše velkým nedostatek na území MAS. Řešením je pořádání vzdělávacích kurzů zaměřené nejen na cizí jazyky. Díky tomu pracovníci dostanou možnost se dále vzdělávat a zdokonalovat tak služby zákazníků a nejen zahraničním turistům.

Přírodní, kulturní památky a jiné atraktivity jednotlivých obcí

Bohumilice

První písemná zmínka o obci pochází z roku 1352. Avšak první zmínka pochází již z 10. století.

Dominantou obce je gotický kostel Nejsvětější Trojice, který byl postaven okolo roku 1240. Z původní stavby se dochovalo základní zdivo a portál na severní straně kostela. Další zajímavostí je zámek Skalice, který je zapsán jako nemovitá památka Ministerstva kultury. V katastru obce také stojí kaple sv. Jana Nepomuckého a výklenková kaplička.

Obrázek 26 Kostel Nejsvětější Trojice



Zdroj: www.kostelycz.cz

V Bohumilicích se nachází zámek. Zámecký areál je rozdělen do dvou oddělených dvorů. V horním areálu se nachází zázemí pro jízďárnu včetně koňských boxů a kryté jízďárny. Ve spodní části zámeckého areálu se rozkládá rozlehlý park, dva rybníčky a vlastní „zámek skalice“ z 16. století.

Obrázek 27 Zámek v Bohumilicích



Zdroj: www.castles.cz

Bohumilice neleží v žádném chráněném území, ale do katastru obce spadá přírodní rezervace Opolenec. Rezervace chrání porosty teplomilné květeny na krystalických vápencích, součástí je archeologicky významná jeskyně a tzv. Sudslavická lípa stará více než 700 let. U obecního úřadu roste památná Bohumilická lípa. Významná je také Bohumilická alej, která čítá na 76 stromů a jejich stáří je odhadováno na 150 let. Vede podél cesty na Bošice.

Obrázek 28 Bohumilická lípa



Zdroj: www.vimperk.cz

Zajímavostí je, že roku 1830 zde byl místním rolníkem vyorán meteorit. Jeho zbytek je dnes uložen v Národním muzeu.

Bohunice

První písemná zmínka o obci pochází z roku 1315. V obci se nachází kaplička.

Obrázek 29 Kaplička v Bohunicích



Zdroj: www.krajempodsumavou.cz

Borová Lada

Obec Borová Lada vzniká roku 1750. Děje se tak z podnětu majitele vimperského panství Josefa Adama ze Schwanzenbergu. První usedlíci byli převážně dřevorubci a původní obyvatelé sousedních sklářských obcí.

Na území obce jsou vyhlášeny dvě přírodní rezervace – Najmanka a Pravětínská Lada a čtyři přírodní památky – Borová Lada, jehož součástí je ekosystém rašeliniště Chalupské slati; Buková slať; Pasecká slať a oblast bývalé pastviny Pod Šindlovem, kde se nachází porosty chráněného jalovce obecného.

V místní části Nový Svět se nachází venkovská usedlost, čp. 11, které je zapsáno Ministerstvem kultury (dále jen MK) jako nemovitá památka.

Obrázek 30 Pravětínská lada



Zdroj: mapatia.com

Bošice

První písemná zmínka o obci pochází z roku 1315. Osídlení krajiny, kde se nyní nachází obec Bošice, sahá až do pravěku. Důkazem je starobylé hradiště Věmec, které leží nedaleko.

Do katastru obce spadá Mařský vrch, který je přírodní památkou. Vyhlášena byla roku 1989. Důvodem ochrany je balvanové moře (též jinak kamenné moře) syenitového porfyru na severním svahu, které vzniklo v pleistocénu. Jeho délka je přibližně 150 metrů a šířka 40 metrů. Poblíž památky se nachází volně dostupná a přístupná deset metrů vysoká rozhledna Mařský vrch a rotunda svatého Václava z roku 1935. K rotundě vede křížová cesta. Jižně od přírodní památky se nachází další přírodní památka Skalka.

Obrázek 31 Mařský vrch (rozhledna, rotunda a křížová cesta)



Zdroj: <http://rozhledny-cr.wz.cz>

Obrázek 32 Kamenné moře na Mařském vrchu



Zdroj: atlas-cs.logis.cz

V místní části Budilov se nachází kulturní památka ČR – pamětní kámen (tzv. popravčí kámen. Je umístěn v nedalekém lese Bodalík.

Budkov

Prvně připomínán roku 1354 jako vladcké sídlo v držení Budkovských z Budkova. Roku 1675 byla osada připojena k panství Vlachovo Březí.

Nachází se zde tvrz, která je poprvé připomínána v roce 1370, později barokně přestavěna (vstupní portál gotický), dnes součást hospodářského stavení.

Obrázek 33 Tvrz



Zdroj: Wikipedia

Další významná památka je kamenný dvouobloukový most z 16. století nacházející se 1 km východně od obce. Dále zde můžeme najít zděný původně renesanční mlýn z roku 1557 s raně barokním štítem.

Významné jsou v Budkově včelíny. Jedná se o bohatě ručně vyřezávané barevné včelíny pocházející z roku 1910. Nacházejí se u domu čp. 14.

Obrázek 34 Včelín



Zdroj: Wikipedia

V okolí obce byla objevena skupina slovanských mohyl. Severovýchodně od obce elektromagnetická observatoř Geofyzikálního ústavu AV ČR.

V obci se také nachází památná lípa. Roste u výklenkové kapličky (zasvěcena sv. Janu Nepomuckému) při silnici do Vlachova Březí a Chluman.

Buk

První zmínka o osadě Buk pochází již z roku 1299 a pochází ze soupisu vesnic pražského probošta, jemuž vesnice patřila do roku 1390. Od roku 1400 byl Buk součástí volyňského panství, které náleželo k proboštvství katedrály Svatého Víta v Praze. Významný rok pro obec je rok 1920, kdy se Buk oddělil od Šumavských Hoštic a stal se samostatným.

Uprostřed návsi v Buku můžeme vidět kapli Panny Marie Sedmibolestné, která pochází z roku 1800. Kulturní nemovitou památkou Ministerstva kultury byla uznána venkovská usedlost v Buku, čp. 5.

V místní části Včelná pod Boubínem se nachází kaple Panny Marie Karmelské. Stojí na návsi, a je to kulturní památka ČR. V místí části Vyšovatka můžeme nalézt Kapli z roku 2006. Byla postavena jako náhrada za kapli zbouranou roku 1958.

Obrázek 35 Kaple Panny Marie Sedmibolestné



Obrázek 36 Kaple Panny Marie Karmelské



Zdroj: Wikipedia

Obrázek 37 Kaple na Vyšovatce



Zdroj: www.turistika.cz

Bušanovice

První písemná zmínka o obci pochází z roku 1315. V obci se nachází několik významných venkovských usedlostí (selské baroko). Jedná se o objekty s čp. 12, 13 a 27.

Obrázek 38 Čp. 13



Zdroj: Wikipedia

Obrázek 39 Čp. 27



V místní části Dolní Nakvasovice se narodil architekt a stavitel lidové architektury Jakub Bursa. Nachází se zde usedlost čp. 9 v tomto stylu, prohlášeno za kulturní památku ČR.

V místní části Horní Nakvasovice se na návsi nachází kaple Panny Marie – kulturní památka ČR.

Obrázek 40 Kaple Panny Marie



Zdroj: www.krajempodsumavou.cz

Čepřovice

První písemná zmínka o vsi je z roku 1315. Nejvýznamnější stavbou je renesanční tvrz, která stojí uprostřed návsi a pochází z 18. století. Na návsi stojí i kaplička.

Obrázek 41 Kaplička v Čepřovicích



Zdroj: Wikipedia

V místní části Jiřetice se nachází venkovské usedlosti čp. 4 a 12, které jsou zapsány na seznamu kulturních památek ČR.


Obrázek 42 Selské baroko v Jiřeticích



Zdroj: Wikipedia

Nedaleko obce Koječín se nachází zřícenina hradu Helfenburk (spadá již do katastru Krajníčko).

Obrázek 43 Helfenburk



Zdroj: Wikipedia

Obrázek 44 Helfenburk



Čkyně

První písemná zmínka o obci pochází z roku 1243. Čkyně patří mezi největší pravěká hradiště v Čechách – Věneč.

V obci se nachází kostel sv. Máří Magdalény. Je raně gotický a pochází ze 13. století. V roce 1789 byl částečně přestavěn. Zvonice nad presbytářem pochází z roku 1827. Zařízení kostela je novogotické, avšak kamenná křtitelnice pochází z raně gotické doby.


Obrázek 45 Kostel sv. Míří Magdalény



Zdroj: Wikipedia

Mezi další významnou památku patří židovský hřbitov, který byl založen na konci 17. století. Nejstarší dochovaný náhrobek pochází z roku 1688. Pohřbívalo se zde až do roku 1942, kdy byli místní Židé deportováni do koncentračních táborů. Na hřbitově se nalézá soubor barokních, klasicistních a novodobých náhrobků. Nachází se zde speciální dětské oddělení, jehož náhrobky při západní části ohradní zdi mají orientaci východní - na rozdíl od ostatních orientovaných na západ. Márnice z 19. století nese hebrejský nápis a pamětní desku připomínající židovskou komunitu obce a oběti holocaustu. Ve hřbitovní márnici je pamětní deska obětím nacismu ze Čkyňska. Poslední rekonstrukce hřbitova proběhla v letech 1982 – 1995.

Obrázek 46 Židovský hřbitov



Zdroj: Wikipedia

Další významnou památkou je nově zrekonstruovaná synagoga o kočárovna. Byla postavena roku 1828 v klasicistním stylu. Roku 1992 byla vyhlášena za kulturní památku ČR. V dnešní době je využívána jako galerie, pořádají se zde výstavy, koncerty a plánované je infocentrum.

Obrázek 47 Synagoga před rekonstrukcí



Zdroj: Wikipedia

Obrázek 48 Synagoga po rekonstrukci



Zdroj: sokolvolynainfo.rajce.idnes.cz

Další památkou je zvonička, která je zapsaná na seznamu nemovitých památek ČR, venkovský dům (čp. 54) nebo zámek, který je v současné době využíván jako obecní úřad Čkyně. Je památkově chráněn. Na náměstí je postaven památník obětem první světové války.

V místní části Onšovice (jihovýchodně od obce) se nachází kulturní památka ČR – Sovův mlýn. Další památka je kaple, která se nachází na návsi v Onšovících. Roste zde i památný strom – Onšovická lípa.

Obrázek 49 Kaple v Onšovicích

Zdroj: Wikipedia

V místní části Spůle se na návsi nachází kaple sv. Jana a Pavla.

Drslavice

První písemná zmínka o obci pochází z roku 1384. Nejvýznamnější stavbou v obci je drslavická tvrz, která je zapsaná jako kulturní památka ČR. Jedná se o goticko – renesanční stavbu pocházející ze 14. století. V roce 1778 byla tvrz upravena na sýpku, tomuto účelu sloužila až do roku 1803, kdy byla po částech rozprodána poddaným. V roce 1931 tvrz koupili manželé Švejdovi, jejich potomek, Zdeněk Švejda, bývalý stíhací pilot, tvrz dnes rekonstruuje. V tvrzi se dnes nachází restaurace.

Obrázek 50 Drslavická tvrz

Zdroj: Wikipedia

V místní části Švihov se nachází památný strom – Švihovská lípa.

Dub

Ves prvně připomínána r. 1274 jako sídlo Jana z Dubu. Dále se zde vystřídala řada držitelů, mezi nimi též v letech 1689 – 1741 Buquoyové. V obci se nachází novogotický zámek z let 1854 – 60, který je účelově využit. Ve svém zdivu uchovává středověké konstrukce tvrze. Je to čtyřkřídlý, jednopatrový objekt s malým středním nádvořím. Z tvrze se zachovala též dvě renesanční ostění se znaky Hodějovských. V letech 1854 – 60 zámek přestavěn arch. J. Niklasem v novogotickém slohu. U zámku se nachází anglický park.

Obrázek 51 zámek Dub



Zdroj: Wikipedia

Nyní prochází zámek rekonstrukcí – je prozatím otevřena 1 místnost (obrazárna). Funguje od roku 2003. S velikým ohlasem se setkala všech 5 umělců, kteří zde již vystavovali. Obec chce v prostorách zámku také zřídit kulturní místnost – pro vítání občánků.

Dále se v obci nachází kostel Rozeslání sv. apoštolů z r. 1787, věž přistavěna v r. 1807, vnitřní zařízení z 18. stol s novějšími doplňky. Bývalá židovská ulice, synagoga přeměněna na obytný dům, židovský hřbitov z počátku 18. století. V obci Dub, Dvorci, Javornici a D. Lhotě nachází kapličky např. kapličky Sv. Václava. Na náměstní obce Dub je rodný dům Prof. Vondráka, dále se v obci nachází fara, kterou má obec v pronájmu od církve.

Obrázek 52 Kostel rozeslání sv. apoštolů



Zdroj: Wikipedia

Dvory

Osada byla založena již ve 14. století. Od 1. pol. 16. století přešla do majetku Rožmberků a byla připojena k panství Vimperk. V obci se dochovaly lidové stavby v tzv. selském baroku (architekt Jakub Bursa). Dále jsou obce patrné zbytky valů po zaniklém slovanském hradišti z 10. století. Na několika místech v okolí obce jsou dochované rýžovnické sejpy (v některých ojedinělé nálezy z doby bronzové).

Nachází se zde kaple sv. Jana Nepomuckého a poblíž obce stával bývalý Hrádek nad Podedvorským mlýnem.

Obrázek 53 Kaple sv. Jana Nepomuckého



Zdroj: Wikipedia

Obcí vede cyklostrasa č. 1111.

Horní Vltavice

První písemná zmínka o obci pochází z roku 1359. Obec ležela na Vimperské větvi Zlaté stezky, která vedla od Vimperka přes Horní Vltavici do německého Freyungu a odtud dále do Pasova. V 16. – 18. století byla v okolí obce v provozu celá řada skláren.

Dominantou obce je kulturní památka barokní kostel Panny Marie, sv. Josefa a sv. Jana Nepomuckého, který byl postaven roku 1724 na základech původní kaple. V interiéru kostela se nachází dva vzácné obrazy od Petra van Roye z let 1724-25. Kostel je na seznamu nemovitých památek ČR.

Obrázek 54 kostel Panny Marie, sv. Josefa a sv. Jana Nepomuckého

Zdroj: Wikipedia

Nedaleko mostu se nachází kaple sv. Jana Nepomuckého, která je uznána MK jako nemovitá památka. Pochází z druhé poloviny 18. století a v minulosti několikrát prošla rekonstrukcí, a to v roce 1924-26 a v roce 1996.

V obci a v jejím okolí se nachází i další nemovité památky. Např. sloup lesmistra Johna, vodní plavební kanál Kaplického potoka, silniční most přes Teplou Vltavu (prohlášen roku 1987 za kulturní technickou památku), zájezdní hospoda (čp. 10) a venkovská usedlost (čp. 27). Okolní krajinu hornovltavicka doplňuje drobná sakrální architektura zasazená do zdejší krajiny (boží muka, křížky).

Do katastru obce spadá i proslulý Boubínský prales, který je považován za významnou národní přírodní rezervaci. NPR byla vyhlášena roku 1858 na popud lesníka Josefa Johna. Oblast leží v CHKO Šumava a přírodní rezervací byla vyhlášena proto, že zde roste buk-smrkový porost s vtroušeným kmenem. Kolem jádra pralesa se nachází naučná stezka, která začíná i končí u Boubínského jezírka a vede na vrchol hory Boubín, kde se nachází nová rozhledna s výhledem na celou Šumavu.

V Horní Vltavici se také nachází lyžařský areál „Nad Kovárnou“ s lanovkou pro sjezdové lyžování a mnoho upravovaných běžeckých tras pro zimní turistiku.

Hoštice u Volyně

Obec je známa z filmů režiséra Zdeňka Trošky *Slunce, Seno...* dochovala se i malba jelena na štítu z jednoho z místních objektů.

Obrázek 55 Dům s jelenem



Zdroj: Wikipedia

Můžeme zde najít pohádkovou turistickou kancelář – vydává pohledy, videokazety aj. upomínkové předměty. Otevřeno květen – září.

Na místním hřbitově je pochován M. Tučný, rada Houska (zakladatel psího plemena (rodu) Fousků. U hřbitova je i kostel Nanebevzetí Panny Marie, pocházející z roku 1593, postaven je v renesančním slohu.

Obrázek 56 Kostel a hřbitov



Zdroj: www.hrady.cz

Obrázek 57 Hrob Michala Tučného



Zdroj: bohoslavaci.eu

Nachází se zde zámek, který je také dobře znám z filmů komedií *Slunce, Seno...* Nyní je to soukromý objekt, nepřístupný veřejnosti.

Obrázek 58 Zámek



Zdroj: Wikipedia

Můžeme zde vidět chráněný štít na návsi nebo židovský hřbitov s více než 30 náhrobky s hebrejskými nápisy nedaleko obce (cca 700 m za vsí).

Raritou u tak malé obce je vlastní muzeum, které se zde nachází. Věnováno je hasičství a otevřeno bylo roku 2003. K vidění je zde historie a současnost hasičského sboru, galerie Zdeňka Trošky, Michala Tučného, Tomáše Linky, řezbáře Ivana Moravce a Josefa Pěňči, nejméně úspěšného člena sboru hasičů.

Obrázek 59 Hasičské muzeum



Zdroj: hasichosticevolnyne.estranky.cz

Husinec

První písemná zmínka o obci pochází z roku 1291. V Husinci se nachází rodný dům mistra Jana Husa, který je zapsán na seznamu kulturních památek ČR. Díky tomu se město proslavilo nejen v širokém okolí. Na náměstí můžeme vidět pomník Mistra Jana Husa a také jeho sochu z roku 1958.

Obrázek 60 Socha Jana Husa



Zdroj: Wikipedia

Obrázek 61 Rodný dům Jana Husa



Zdroj: ihned.cz

Další významnou sochou je barokní socha sv. Jana Nepomuckého pocházející z 18. století, která se nachází u mostu přes řeku Blanici.

Dominantou města je kostel Povýšení svatého Kříže. Kostel je postaven na gotických základech, jeho dnešní podoba pochází z doby po požáru v roce 1802. Krásnou památkou je oltář sv. Kříže, který je součástí kostela.

Obrázek 62 Socha sv. Jana Nepomuckého Obrázek 63 Kostel sv. Kříže



Zdroj: www.husinec.cz

Další významnou památkou je hřbitovní kostel sv. Cyrila a Metoděje. Pochází z novorománské doby a byl postaven roku 1870.

Obrázek 64 Kostel sv. Cyrila a Metoděje



Zdroj: www.husinec.cz

Zajímavostí je, že v obci se nachází soukromá hvězdárna, která patří panu Ludvíkovi Friedbergovi.

V obci se nachází další památkově chráněné objekty – bývalá radnice čp. 1, dům čp. 3, Kejsův dům čp. 42, statek v osadě Výrov čp. 12.

Za zmínku stojí i nedaleko ležící Husinecké přehrada, která se začala používat roku 1939. Její funkce jsou jak zásobárna vody, regulace vody v řece Blanici nebo veřejné rekreační koupání.

Obrázek 65 a 66 Husinecká přehrada



Zdroj: idnes.cz, kocicak.mysteria.cz

Chlumany

První písemná zmínka o obci pochází z roku 1383. V centru obce se nachází náves s kapličkou a malým parčíkem, ve kterém je umístěn pomník padlým vojínům z 1. světové války.

Obrázek 67 Kaplička



Zdroj: www.krajempodsumavou.cz

Obrázek 68 Pomník



V Chlumanech se nachází obecní Ky.By zahrada, která je věnována bylinkám a sezónním plodinám.

Obrázek 69 Ky.By zahrada



Zdroj: www.kyby.cz

Chroboly

První písemná zmínka o obci pochází z roku 1317. Nejvýznamnější památkou je zde poutní kaple Panny Marie Lurdské, která se nachází nedaleko obce a byla dostavena roku 1903. Kaple byla v době totality zničena, avšak díky chrobolským občanům později opět obnovena.

Obrázek 70 Kaple Panny Marie Lurdské



Zdroj: www.chroboly.cz

Další významnou památkou je kostel Panny Marie, ke kterému patří hřbitov. Dále zde můžeme vidět kapličku směrem na Záhoří, sochu sv. Jana Nepomuckého, Keplův vodní mlýn a přírodní památku Tisy.

Obrázek 71 Kaple Panny Marie



Zdroj: www.farnostprachatice.cz

V místní části Leptač se nachází trojice památných buků. Stojí poblíž zaniklé osady Lažištko. V místní části Rohanov se nachází kulturní památky – usedlosti čp. 18, 20, 44. Dále zde můžeme vidět přírodní památku U Poustevníka. Důvodem ochrany jsou podmáčené smrčiny a olšiny s bohatou květenou. Nedaleko Rohanova se nachází rekreační centrum Rohanov – jedná se o rybník s možností koupání + kemp.

Kubova Huť

První zmínka o obci pochází z roku 1728, kdy zde Johann Podsneider založil sklářskou huť. Jméno dostala po zámeckém hejtmanovi Gubovi a byla to jedna z mnoha šumavských sklářských osad. V minulosti obci protínala známá Zlatá stezka.

V roce 1899 byla vybudována železniční trať spojující Vimperk a Volary. Trať zahrnovala i stanici Kubova Huť, která se stala se svou nadmořskou výškou 995 m. n. m. nejvýše položenou železniční stanicí v ČR. Hojně je využívána i dnes, zejména turisty, pro které obce slouží jako rekreační středisko v rámci letní i zimní turistiky.

V obci se nachází několik historických budov, které odrážejí atmosféru typické šumavské původní architektury. Mezi ně patří budova U Kubešů, U Geců nebo Schwanzenberská myslivna z roku 1908, která se nachází v centru obce.

V jižním sousedství obce se nachází přírodní památka Hornovltavické pastviny a při hlavní silnici u obce roste památný strom Jasan ztepilý.

V celém okolí Kubovi Hutě se nachází staré opevnění z druhé světové války. Jedná se především o bunrky.

Celá obec je přizpůsobena a zaměřena na cestovní ruch, který je zde čilý jako v letní, tak i v zimní sezoně. V obci se nachází skiareál se dvěma vleky, které jsou určené pro výcvik sjezdového lyžování a jeden dětský vlek. Kubova Huť je také nástupním místem pro mnoha běžeckých tras NP Šumava. V letní sezoně je okolí obce využíváno hlavně pro cykloturistiku a pěší turistiku. Cyklostezky a turistické trasy jsou označeny.

Obrázek 72 Železniční stanice Kubova Huť



Zdroj: Wikipedia

Obrázek 73 Bunkr z válečné doby



Zdroj: Wikipedia

Kvilda

První zmínka o obci pochází z roku 1569. Vesnici založili Němci a až do roku 1945 zde bylo obyvatelstvo převážně německé. V minulosti byla Kvilda součástí Zlaté stezky a stala se nejvýznamnější obcí centrální Šumavy. Kvilda se stává střediskem průmyslu, obchodu, ale i náboženským a společenským střediskem.

Kvildský katastr leží celý na území NP Šumava, a proto je zde vyhlášeno celkem 6 maloplošně chráněných území (národní památka). Je to Jezerní slať, což je významné rašeliniště. Další je oblast Kvilda – Pod políčky, což je oblast kvildského potoka a nachází se zde zbytky chráněných a ohrožených druhů rašeliništní, mokřadní a vřesovištní vegetace (hlavně Hořec panonský). Třetí chráněné území je Olšinka, kde je významné tokaniště tetřeva. Další je Pramen Vltavy. Označené místo je pouze symbolické, protože pramenů Vltavy je více a nachází se vysoko v nepřístupném terénu jihovýchodního svahu Černé hory. U Pramenu Vltavy stojí socha od českého řezbáře Davida Fialy. Pátým chráněným územím na kvildsku je Tetřevská slať a poslední jsou Vltavské stráně s hustým porostem Hořce panonského.

Obrázek 74 Jezerní slať



Zdroj: Wikipedia

Dominantou obce je novogotický kostel sv. Štěpána. Původně zde stával jednolodní kostel z roku 1765, ale byl zničen při požáru, který obec zachvátil v roce 1889. V letech 1994-99 byl kostel renovován, včetně zvonu a varhan. V současnosti se v kostele konají pravidelné mše.

Obrázek 75 Kostel sv. Štěpána



Zdroj: wikipedia

Kvilda je významným centrem turistických radovánek. Nachází se zde skiareál s jedním vlekem a funguje jako nástupní místo mnoha běžeckých tras vybíhajících do celé centrální Šumavy. Novinkou jsou stezky pro lidi se sněžnicemi, které jsou v okolí celé obce. Stejně tak se zde nachází mnoho cyklostezek a stezek pro pěší, které jsou turisty hojně využívány v letní sezoně.

Zajímavostí je, že Kvilda je v pěti případech oficiálně zapsána do České databanky rekordů agentury Dobrý den. V katastru obce pramení nejdelší řeka ČR – Vltava. Délka toku je 430 km. Další zajímavostí je největší společenský sál se střešní kosočtvercovou dřevěnou vazbou prkének bez použití trámů. Sál pochází z roku 1931 a je zapsán na seznamu nemovitých památek MK ČR. Třetím rekordem je, že se v katastru obce nachází nejstudenější místo ČR. Jedná se o meteorologickou stanici Perla, která leží v údolí Jezerní slati. Průměrná roční teplota je zde 2 °C a průměrný počet mrazových dnů za rok je zde 252. Dalším rekordem je, že Kvilda se svou nadmořskou výškou 1 064,8 m. n. m. je nejvýše položenou obcí v ČR. Poslední rekord je ten, že v obci se nachází nejvýše položený živě rostoucí ozdobený vánoční strom. Strom se tyčí do výšky 25,24 metrů a stojí na návsi vedle kostel sv. Štěpána.

Obrázek 76 Socha Davida Fialy u pramenu Vltavy Obrázek 77 Pramen Vltavy



Zdroj: <http://jam53.rajce.idnes.cz/>



Zdroj: www.ekolist.cz

Kratušín

První písemná zmínka o obci pochází z roku 1389. Na návsi stojí kaplička Nanebevzetí Panny Marie. Za nemovitou památku je také považována venkovská usedlost čp. 6.


Obrázek 78 Kaplička



Zdroj: www.kratusin.cz

V místní části Chlístov stojí památná lípa – Husova lípa, pod kterou údajně kázal Mistr Jan Hus. Dále se zde nachází lávka – mostek přes Cikánský potok, která je považována za nemovitou památku.

Obrázek 79 Husova lípa



Zdroj: www.krajempodsumavou.cz

Lažiště

První zmínka o obci pochází z roku 1352. Osada byla jedinou z poddanských vesnic panství Vimperk.

V obci se dochovaly roubené i zděné špýcharové roubené domy šumavského typu (čp. 6, 9, 15, 16, 20 a 22). Roku 1995 byly v obci vyhlášeny vesnické památkové zóny.

Dominantou obce je původně románská stavba kostela sv. Mikuláše, která pochází z 2. čtvrtiny 13. století. Pozdější přístavby jsou gotické a barokní. Vnitřní zařízení kostela je z 1. pol. 18. stol. a z 19. století.

V okolí obce se nachází dochované rýžovnické sejpy.

Obrázek 80 Kostel sv. Mikuláše



Zdroj: kostelycz.cz

Lčovice


Nejstarší historicky doložená zmínka o Lčovicích je z roku 1321, kdy se hovoří o jistém Zbraslavu z Lčovic.

Nejvýznamnější pamětihodností je lčovický zámek. Zámek je dvoupatrová budova nepravidelného půdorysu s raně barokním arkádovým průčelím. Půdorys hlavní budovy zámku je z větší části tvořen původní gotickou tvrzí s 2 m silným zdívkem. Ve výklenku v levé stěně nástupního schodiště je také dodnes dochován lomený gotický portál. Vstupní brána pochází z první poloviny 19. století. K severnímu nároží zámku je připojena patrová desetiboká barokní přístavba s klenutým přízemím.

V parku, který byl založen v roce 1660, stojí osmiboká, raně barokní kaple (1669) zakončená kupolí a lucernou, vyzdobenou malbou s bohatým štukem. Osmiboký je i pavilón se znakem Hýzrlů z Chodů. Stejný půdorys má i grotta s částečně dochovanými nástěnnými malbami. Zámek i park jsou dnes v soukromých rukou a jsou památkově chráněné.

Obrázek 81 Zámek

Zdroj: Wikipedia

Obrázek 82 Brána zámku

Zdroj: Wikipedia

Další památkou nacházející se v Lčovicích je kaple sv. Antonína Paduánského, který se nachází na vrchu nad zámekem.

Obrázek 83 Kaple sv. Antonína Paduánského

Zdroj: www.lcovice.cz

Lenora

Obec byla založena v roce 1834 Janem Meyerem okolo nově vzniklé sklářské huti. Později se stala nejvýznamnější sklárnou Rakouska-Uherska. Fungovala až do roku 1995, kdy byl po neúspěšné privatizaci provoz zastaven. Od té doby sklárna mění majitele a stávají se z ní ruiny. Sklářskou tradici v Lenoře připomíná místní muzeum věnované sklářské výrobě.

V obci se nachází několik významných nemovitých památek. Mezi ně patří zděná obecní pec na chleba, která je významnou technickou památkou z první poloviny 19. století. Používala sem až do první světové války. Ještě dnes můžeme ochutnat čerstvě pečený chléb z této vzácné pece, a to každou sobotu v létě až do konce roku.

Obrázek 84 Pec na chleba



Zdroj: www.sumavanet.cz/lenora/

V centru obce stojí zámeček. Původně sloužil jako sídlo majitelů místních skláren Klariků. Dnes je přestavěn na hotel.

Necelá 1 km za Lenorou směrem na Volary překračuje Teplou Vltavu vzácný dřevěný most, tzv. rechle. Byl postaven koncem 18. století a je významnou technickou památkou v ČR. Sloužil k zadržování a postupnému vypouštění dřevěných polen a špalků, které odtud putovaly až do papíren ve Větřní. Provoz byl ukončen až po vybudování přehrady Lipno.

Obrázek 85 Rechle



Zdroj: <http://tomka.rajce.idnes.cz>

Nachází se zde také dva pomníky. Pomník malíře a skladatele Andrese Hartauera z roku 1937, který je autorem písně „Na krásné Šumavě“. V obci najdeme i jiné nemovité památky, jako venkovskou usedlost (čp. 19) a ratejnu (čp. 16). Stará kovárna a sklářské domky jsou odkazem na původní šumavskou lidovou architekturu.

I Lenora je významným centrem pro turistiku. Nachází se zde nástupní místo pro vodáky, běžkaře či pěší turistiku, protože obec je východiskem pro výlety na blízký Boubín. Obcí prochází i velká šumavská cyklomagistrála (Železná Ruda – Vyšší Brod).

Lipovice

První písemná zmínka o obci pochází z roku 1386. Uvádí se jako sídlo zemanského rodu Lipovských z Lipovice.

V obci můžeme najít několik pamětihodností. Mezi nejvýznamnější patří tvrz v Lipovicích. Jedná se o malou vladyckou tvrz, která měla vedle obytné místnosti valně klenutou špýcharovitou komoru. Jde o dvoupatrovou stavbu se sedlovou střechou a hlubokým obranným příkopem s parkánem. Stavba pochází pravděpodobně z první poloviny 15. století, přestavěna v 16. století. Z této přestavby pocházejí dvě gotická ostění u hlavního vchodu do přístavby a do valně sklenuté komory v prvním patře. Hlavní budova tvrze byla v každém patře rozdělena na tři místnosti; klenutá místnost měla malá štíhlá okénka, větší síň je osvětlena třemi velkými okny s vyzděnými sedátky ve špaletách.

Obrázek 86 Tvrz



Zdroj: Wikipedia


Mezi další památky patří kaple svatých Andělů Strážných s oltářikem ve stylu selského baroka (pochází z poloviny 19. století) a je dílem Jakuba Bursy. Další památky jsou např. špýcharový dům s obytnou světnicí a valně klenutou sýpkou, usedlost čp. 4 ve stylu selského baroka, která je dílem Jakuba Bursy. Nedaleko obce můžeme nalézt skupinu třinácti slovanských mohyl.

Litochovice

První písemná zmínka o obci pochází z roku 1400. U Litochovic se v minulosti těžily pegmatity ke sklářským účelům.

Mezi pamětihodnosti obce patří kaple sv. Floriána. Dále zde můžeme najít mnoho prvků z lidové architektury – měšťanský dům správcovský (sídlo správce pražské kapituly ze 16. století – čp. 1) a venkovská usedlost čp. 2. V místní části Střítež se nachází venkovská usedlost čp. 8 – kulturní památka ČR.

Obrázek 87 Kaple sv. Floriána



Obrázek 88 Selské baroko



Zdroj: Wikipedia

Malenice

První písemná zmínka o obci pochází z roku 1318. Dne 26. dubna 1896 se zde narodil Jaroslav Jankovec, český dirigent a hudební skladatel. V roce 2008 získala obec titul Vesnice roku 2008 Jihočeského kraje a 3. místo v celostátním kole soutěže Vesnice roku.


Mezi nejvýznamnější památky obce patří kostel sv. Jakuba Většího, u kterého se také nachází hřbitov. Dnešní podoba je z roku 1885. Na zdi za oltářem je možno spatřit pozůstatky nástěnných maleb z první poloviny 14. století: Smrt Panny Marie, Zmrtvýchvstání, Misericordia Domini a smrt sv. Vavřince, Adam a Eva v ráji - nástěnná malba ze 14. století na pravé boční straně, kamenná kropenka u kostelního vchodu, cínová křtitelnice v kostele.

Na místním hřbitově se nachází místo posledního odpočinku mnoha slavných a známých osobností: architekt Josef Zítek (stavitel Národního divadla v Praze); archivář František Teplý (autor velkého množství národopisných studií); Anna Hüttnerová; herec Jiří Pleskot; akademický malíř Jaroslav Pešek; režisér Zdeněk Podskalský; prof. MUDr. Marie Pešková, DrSc.; sborníř Pavel Kühn nebo herečka Jiřina Jirásková.

Obrázek 89 Kostel sv. Jakuba Většího se hřbitovem

Zdroj: Wikipedia

Další památkou je kaple sv. Václava, která se nachází na vrchu Hůrka. Postavena byla v duchu románské rotundy na náklady archiváře Františka Teplého a dne 25. září 1932 slavnostně posvěcena. V roce 2003 byla komplexně opravena, v současné době slouží jako poutní místo při zářijové Václavské pouti. Původní obraz sv. Václava, zdobící vnitřek kaple, byl zcizen. V roce 2008 Jakub Komrška namaloval nový obraz, dle své vlastní předlohy, přímo na zeď.

Obrázek 90 Kaple sv. VáclavaZdroj: www.obecmalenice.cz*Obrázek 91 Boží muka*

Dále zde můžeme vidět Boží muka na mostě se sochou sv. Jana Nepomuckého a kříž z roku 1893. K celkové rekonstrukci došlo v roce 2006. K místním zajímavostem patří jeskyně v Jiříčků skále, která se vyznačuje krystalickým vápencem. Poblíž obce v lokalitě Frkova Hůrka se nachází mohylové pohřebiště.

Obrázek 92 a 93 Jeskyně v Jiříčků skále



Zdroj: www.obecmalenice.cz

Milejovice

První písemná zmínka o obci pochází z roku 1315. Můžeme zde vidět venkovskou usedlost čp. 27 – zemědělský dvůr nebo venkovskou usedlost čp. 9. Obě jsou zapsány na seznamu nemovitých památek ČR.

Poblíž obce se nachází poutní místo Dobrá voda. Stojí zde poutní Mariánský kostel s křížovou cestou postavený v 19. století. Nachází se na úbočí vrchu Vráž (647 m). Stavba byla zahájena v roce 1889 a následně dokončena 29. května 1891. Celá stavba - kostel i křížová cesta - byla postavena z příspěvků dárců z Milovic, farností Hoštické, Paračovské a Jinínské a dalších dobrodinců. V roce 1891 byl kostel a křížová cesta vysvěcen. Kostel byl postaven u studánky, podle níž nese celé místo jméno, Dobrá Voda. Kostel je zasvěcen k počtě Královny Nebeské Nejblahoslavenější Panny Marie. Okolo kostela vede křížová cesta. Ta je tvořená čtrnácti kapličkami. Voda ze studánky má být podle pověry léčivá, avšak byl v ní naměřen zvýšený obsah radonu.

Obrázek 94 Kaple u Dobré vody



Zdroj: putujici.cz, voztrans.cz

Obrázek 95 Křížová cesta



Nebahovy

První písemná zmínka o obci pochází z roku 1317. Obec se vyznačuje selským barokem, které se vyskytuje po celé návsi. Uprostřed návsi stojí kaplička.

Obrázek 96 Kaplička na návsi



Zdroj: Wikipedia

Obrázek 97 Selské baroko



V obci roste památný strom – lípa srdčitá – Nebahovská lípa (náves). Dalším přírodním jevem poblíž obce je přírodní památka Pod Vyhlídkou. Důvodem ochrany je ochrana rašelinné lesní loučky jako základny pro praktickou výuku biologie.

Obrázek 98 Nebahovská lípa



Zdroj: Wikipedia

Obrázek 99 Přírodní rezervace



V místní části Jelemek se nachází přírodní památka Pod Vyhlídkou II. Důvodem ochrany je ochrana areálu Stanice mladých přírodovědců. V místní části Kralovice se nachází přírodní památka Kralovické louky. Důvodem ochrany jsou zrašelinělé svahové louky s bohatou květenou. Jediná lokalita kohátky kalíškaté v jižních Čechách. Dále zde roste např. hořeček český, hladýš pruský, tučnice obecná, kosatec sibiřský, tolije bahenní a další. Nachází se zde i jedna kulturní památka ČR – Forkův vodní mlýn na Zlatém potoce (čp. 19).

Obrázek 100 Přírodní památka Pod Vyhlídkou II Obrázek 101 Kralovické louky

Zdroj: Wikipedia

Nicov

Dominantou města je kostel sv. Martina. Je postaven v románském stylu, avšak nyní má barokní podobu převážně ze 17. a 18. století. Další památkou je historická fara.

Obrázek 102 Kostel sv. Martina

Zdroj: Wikipedia

Poblíž obce u Řetenic se nachází přírodní památka Amálino údolí – táhle se podél Zlatého potoka. Rezervace je místem výskytu významných druhů, jsou zde rozptýleny biotopy skalisek, mokřadů, stromových skupin a pramenišť. Rezervací prochází naučné

stezky Cestou zlatokopů a Stezka strážců hranice. V okolí Zlatého potoka jsou k vidění pozůstatky dřívějšího rýžování a dolování zlata (štoly atd.).

Na vrchu nad osadou Popelná se nalézají pozůstatky opevněného areálu Obří hrad z doby halštatské, nejvýše položeného (971 m n. m.) pravěkého hradiště v Čechách. Je zapsáno jako kulturní památka ČR. Tato lokalita, s kamennými moři na svazích, spadajících do údolí říčky Losenice, je též chráněna v rámci přírodní památky Obří zámek. V Popelné také roste památný strom – Klen u Popelné.

Obrázek 103 Amálino údolí



Zdroj: Wikipedia

Obrázek 104 Kamenné moře u Obřího hrádku



V místní části Studenec se nachází kaplička. V místní části Řetenice se nachází kaple Panny Marie.

Obrázek 105 Kaplička u Studence



Zdroj: www.nicov.cz

Obrázek 106 Kaple Panny Marie



Nové Hutě

První písemná zmínka o obci pochází z roku 1840, kdy byla založena jako sklářská osada. Krásnou dominantou obce je kostel Srdce Ježíšova, který je zapsán jako kulturní památka ČR a jedná se o 2. nejvýše položený kostel v České republice.

Obrázek 107 Kostel Srdce Ježíšova



Zdroj: turistika.cz

Můžeme zde vidět přírodní památku Paseckou slať. Důvodem ochrany jsou přirozeně se vyvíjející společenstva na rašeliništi, poslední zbytky mokřadů, zvláště chráněné druhy rostlin a přirozené prostředí trvalého výskytu tetřívka obecného. V obci rostou dva památné stromy – Novohuťský klen a Novohuťský modřín.

Obrázek 108 Pasecká slať



Zdroj: Wikipedia

Obrázek 109 Novohuťský klen



Zdroj: www.sumavainfo.cz

Pěčnov

První písemná zmínka o obci pochází z roku 1435. Na návsi se nachází kaplička, která byla dvakrát rekonstruovaná – v roce 1998 (opraven zvon a fasáda) a v roce 2009 (nová střecha).

Obrázek 110 Kaplička na návsi



Zdroj: místopisy.cz

Prachatice

Jméno města (původní osady) je odvozeno z osobního jména šlechtice Prachaty a bylo používáno ve významu „ves lidí Prachatových“, či podle prahu osídleného území. Prachatice vznikly jako trhová osada v 11. století.

Ve městě se nachází mnoho pamětihodností. Prachatické jádro je zapsáno od roku 1981 jako městská památková rezervace. Nachází se zde mnoho měšťanských domů (např. Husův, Heydlův, Sitlův, Rožmberský, Rumpálův dům, hotel Zlatá Hvězda, Knížecí, Žďárských, aj.), mnoho Božích muk (přímo v Prachaticích i v okolí), křížky, výklenkové kapličky a mnoho dalšího ze selského baroka.

Obrázek 111 Heydlův dům



Zdroj: www.prachatice.eu

Obrázek 112 Husův dům



Dominantou města je kostel sv. Jakuba, který stojí na náměstí. Jedná se o významnou pozdně gotickou stavbu. Dnešní podoba kostela vznikla v letech 1505-1530, presbytář je starší. Jedná se o síňový trojlodní kostel s polygonálním presbytářem a dvouvěžovým průčelím. Cenné jsou pozdně gotické lavice a kamenný sanktuář z roku 1508, se sochou svatého Václava na nároží a reliéfy Zvěstování, Narození Páně a Tří králů na podstavci. Ze stejné doby pochází i almužní pokladnice u vchodu do kostela. Hlavní oltář je barokní.

Obrázek 113 a 114 Kostel sv. Jakuba



Zdroj: www.prachatice.cz



Další památkou je kostel sv. Petra a Pavla. Jedná se o hřbitovní kostel původně románského stylu, nyní po úpravách je kostel novogotického stylu s barokními prvky. Z Prachatic sem lze dojít Svatopetrskou cestou, která je lemována výklenkovými kapličkami a božími muky.

Obrázek 115 Kostel sv. Petra a Pavla



Zdroj: Wikipedia

Mezi další významné stavby patří stará radnice (čp. 1), stojící na náměstí. Stará radnice je renesanční budova, je třípodlažní, palácového charakteru se sedlovou střechou a dvěma krátkými dvorními křídly. Za zmínku stojí také kamenná kašna se sochou Spravedlnosti stojící na náměstí. Chybí jí však váhy, které byly odcizeny.

Obrázek 116 Stará radnice



Zdroj: Wikipedia

Obrázek 117 Kamenná kašna



Z historického centra města je zajímavá také brána, zvaná Písecká. Nachází se u vstupu do historického centra města z Malého náměstí, čili severně od kostela sv. Jakuba Většího. Je součástí středověkého opevnění města. Součástí městských hradeb je i bašta Helvít nacházející se v ulici Zahradní. Kousek od bašty je městský park, který byl vybudován roku 1881.

Obrázek 118 Písecká brána

Zdroj: www.prachatice.eu

Obrázek 119 Bašta Helvít



V Prachaticích a poblíž nich se nachází také několik přírodních památek. Přímo ve městě můžeme najít *Žižkovu skalku*, která se rozprostírá do výšky nad město. Důvodem ochrany je selektivní denudací vypreparovaný, strmý, silně rozpukaný křemenný val, součást křemenné žíly. Poblíž Prachatic se nachází přírodní rezervace *Libínské sedlo*. Důvodem ochrany je přirozený horský suťový les s místy až pralesovitými zbytky. Mezi nejvýznamnější druhy patří kaprad' laločnatá, dymnivka dutá, plavuň pučivá, dřípátka horská, zimolez černý, nesytka jedlová. Nejvýznamnější zástupci ptáků jsou kos horský, datlík tříprstý a holub doupňák. Na severovýchodní hranici rezervace se nachází křížová cesta vedoucí z Lázní svaté Markéty ke kapli U patriarchy.

Obrázek 120 Žižkova skalka



Zdroj: Wikipedia

Obrázek 121 Křížová cesta ke kapli



Mezi další významné přírodní památky patří např. Irův dvůr (Důvodem ochrany jsou louky a pastviny s prstnatcem májovým a kosatcem sibiřským) nebo Upolíny (důvodem ochrany je vlhká loučka s porostem silně mizejícího rostlinného druhu upolíny evropského). V Prachaticích se také nachází mnoho chráněných památných stromů – Prachatický liliovník, Prachatický jilm a Prachatický břechťan.

Místní část Libínské Sedlo je významné pozdně gotickým kostelem sv. Anny z 16. století. V roce 1732 byl barokně přestavěn. Vnitřní vybavení pochází z 1. poloviny 18. století. Vedle kostela stojí památná lípa.

Obrázek 122 Kostel sv. Anny s památnou lípou



Zdroj: www.farnostprachatice.cz

Ostatní místí části Prachatic jsou také zajímavé. V Perlovicích můžeme nalézt Perlovické lípy – dvojici památných stromů. V Městské Lhotce se nachází vzácná Boží muka. Ve Stádlech se nachází přírodní památka – Stádlá (lokalita s bohatým výskytem prstnatce bezového). Ve Starých Prachaticích můžeme najít historický gotický portálek v usedlosti čp. 1 nebo vzácný silniční most.

Předslavice

První písemná zmínka o obci pochází z roku 1352. Název je odvozen od staročeského vlastního jména Předslav. Nejstarší kostelík stál na kopci severně od vsi, jenž se dodnes nazývá Kostelec a stojí na něm pseudorománská rotunda.

V obci se nachází kostel Nejsvětější Trojice a hřbitov s kostelem sv. Václava. Mezi další významné památky patří brána usedlostí čp. 4 a 18 (selské baroko) a fara.

Obrázek 123 Kostel sv. Václava



Zdroj: www.predslavice.cz

V místní části Marčovice se nachází rodný domek archiváře, kněze a historika Františka Teplého a kaplička.

Obrázek 124 Kaplička v Marčovicích

Zdroj: www.predslavice.cz

Radhostice

První písemná zmínka o obci pochází z roku 1315. V obci se 11. 6. 1934 narodil významný český historik Josef Hanzal.

V obci se nachází na návsi kaple sv. Jana Nepomuckého. Další významnou stavbou je dům čp. 23 – bývalá hospoda. Naproti stojí výklenková kaplička.

Obrázek 125 Kaplička sv. Jana Nepomuckého Obrázek 126 Výklenková kaplička



Zdroj: Wikipedia



Zdroj: www.sumavainfo.cz

Místní část Libotyně je významná tím, že v roce 1995 byla vyhlášena vesnickou památkovou zónou. V této vesnici pobýval a tvořil i stavitel Jakub Bursa, který je autorem staveb v tzv. selském baroku. Můžeme zde vidět několik jeho děl. Mezi nejvýznamnější patří kaple Panny Marie z roku 1844, bývalá kovárna z roku 1842 (čp. 24) a statek U Dudáků z roku 1845 (čp. 6).

Obrázek 127 Kaplička v Libotyni




Zdroj: www.sumava.info.cz

Neméně zajímavá je i místní část Lštění. Nachází se zde kostel sv. Vojtěcha. Farní kostel zasvěcený svatému Vojtěchu existoval v Lštění již ve 13. století. Na místě původního gotického kostela byl zbudován v letech 1739 - 1741 nový barokní kostel. Autorem návrhu byl architekt Antonín Erhart Martinelli. Původní presbytář starého gotického kostela byl v barokní novostavbě zachován a slouží jako sakristie. Z původní stavby se ještě zachovala komora. Místo je spojeno se silným svatovojtěšským kultem, který se začal prosazovat především v 18. století. Dodnes je místo známé nejen pod svým úředním jménem Lštění, ale i pod názvy "Vojtěch" nebo "Svatý Vojtěch". Vydávaly se sem čtyřikrát ročně zástupy poutníků - na velikonoční pondělí, na svatého Vojtěcha (23. duben), na svatodušní pondělí a na svátek Nanebevzetí Panny Marie (15. srpen). Tato tradice je dochována dodnes.

Obrázek 128 Kostel sv. Vojtěcha

Zdroj: www.sumavainfo.cz

V Lštění se dále nachází kaple Nanebevzetí Panny Marie. Stojí na pahorku západně od kostela a vznikla v první polovině 18. století. Jedná se o čtyřbokou mešní kapli, zaklenutá křížovou klenbou s nárožními pilastry. Uvnitř se nachází malovaný křídlový oltářík se sochou svaté Barbory. Dle pověsti z tohoto místa žehnal svatý Vojtěch své rodné vlasti.

Obrázek 129 Kaple Nanebevzetí Panny Marie

Zdroj: Wikipedia

Mezi další památky patří kaple Panny Marie Klatovské, které je včleněna do hřbitovní zdi. Další nemovitá památka v obci je fara. Původní fara zde existovala již ve 14. století. Dnešní faru s polovalbovým štítem nechal v roce 1668 postavit vimperský hejtman J. L. Breverius. Nazývala se také „Panský dům,“ protože zde během poutí byli ubytováni významní hosté a v době, kdy farnost neměla svého správce, byla pronajímána.

Obrázek 130 Fara Lštění




Zdroj: sumavskecyklotrasy.estranky.cz

Stachy

První písemná zmínka o obci pochází z roku 1578. Vznikla jako osada kolem tehdejší sklárny. Stachy byly roku 1995 vyhlášeny vesnickou památkovou rezervací.

Zvláštností obce jsou dva kostely, které jsou postaveny jen 100 metrů od sebe. Kostel Navštívení Panny Marie z let 1842-1849 stojí na náměstí a hřbitovní kostel Panny Marie Bolestné postaven v pozdně barokní době. Mezi další pamětihodnosti patří fara nebo kaple u kostela.

Obrázek 131 Kostel Navštívení Panny Marie Obrázek 132 Kostel Marie Bolestné



Zdroj: www.kostelycz.cz

V obci nebo v blízkosti obce se nachází několik památných stromů – lípa ve Stachách, Klen u Popelné, Kusovská lípa, Smrk pod Studeneckým lesem, Šebestovská lípa a Šebestovský klen.

V okolí Stach se nachází i tři přírodní rezervace. První je Hřibová rezervace Stachy a důvodem ochrany je lokalita výskytu hřiba koloděje. Druhá je Pod Popelní horou a důvodem ochrany je bývalá pastvina s vitálními porosty chráněného jalovce obecného s řadou dalších vzácných a ohrožených druhů rostlin. Poslední je Rašeliniště u Martinela a předmětem ochrany je přirozeně se vyvíjející přechodové rašeliniště. Můžeme zde najít i jednu přírodní památku – Malý Polec. Důvodem ochrany je menší vrchoviště s porosty kleče.

Obrázek 133 PR Pod Popelní horou



Zdroj: Wikipedia

Obrázek 134 Malý Polec



Stožec

První zmínka o obci Stožec pochází z roku 1769. Byla založena na místě původního dřevařského osídlení z 16. století. Později se stala významným střediskem dřevařské výroby smrkového dřeva.

Nejvyhledávanějším turistickým místem v okolí Stožce je kaple Panny Marie, též zvaná „Stožecká kaple“, jejíž vznik se datuje k roku 1721. Kaple je dřevěná a vznikla pod zaniklým hradem. Založena byla z důvodu přítomného léčivého pramene a díky zázračnému obrazu byla (a je) vyhledávaným turistickým místem jak pro české, tak i pro bavorské turisty. Současná podoba kaple pochází z roku 1988, kdy byla znovu vystavěna, protože v padesátých letech byla kaple odstraněna.

Obrázek 135 Stožecká kaple

Zdroj: www.portalprachatice.cz

Dalším významným místem spadajícím do katastru Stožce je Stožecká skála. Na jejím jižním svahu se nachází chráněná oblast s původním porostem klenové jedlobučiny. Oblast spadá do 1. zóny NP Šumava. Ze skály je nádherný výhled do okolí. Nachází se zde také ruiny starého hradu, který pochází ze 13. století.

Obrázek 136 Stožecká skála

Zdroj: www.tisicovky.cz

V místní části Dobrá můžeme nalézt starou myslivnu (čp. 26), která je zapsaná na seznamu kulturních památek ČR. Celá obec je vedena jako vesnická památková rezervace. V místní části České Žleby se nacházela významná nemovitá památka - zaniklý kostel sv. Anny, který byl zbořen roku 1965.

Obrázek 137 Původní kostel



Obrázek 138 Pomník, kt.nyní stojí na původním místě kostela




Zdroj: <http://www.farnostvolary.estranky.cz/clanky/farnost-ceske-zleby.html>

Strážný

První písemná zmínka o obci pochází již z roku 1359. Byla významnou obcí ležící na trase Zlaté stezky, proto se rychle rozrůstala. Původně nesla obce jméno podle blízkého hradu Kunžvart (německy Kuschwarda), ale později byla přejmenována podle vrchu Strážný (1115 m. n. m.), který se tyčí v bezprostřední blízkosti obce.

Dominantou obce byl kostel Nejsvětější trojice z roku 1780. S kostelem byla postavena i fara a byl vysvěcen kardinálem Leopoldem Ernstem Grafem. V průběhu let několikrát vyhořel a byl přestavován a zvětšen. Roku 1965 byl na základě rozhodnutí okresního výboru Prachatice zbořen. Dochovala se jen socha Panny Marie, kterou obce věnovala kostelu ve Philippsreutu. Pozůstatek kostela připomíná jen pietní místo s nově vybudovaným kamenným půdorysem kostela na místě, kde byl původně hřbitov (který byl zničen společně s kostelem).

Obrázek 139 pietní místo (bývalé místo, kde stál kostel Nejsvětější Trojice)



Zdroj: www.strazny.cz

Severozápadně nad Strážným se tyčí Kamenný vrch, na kterém se nachází kaple Panny Marie postavená roku 1834.

Obrázek 140 Kaple Panny Marie na Kamenném vrchu



Zdroj: Wikipedia

Nad obcí se nachází zřícenina hradu Kunžvart, který pochází z první poloviny 14. století. Vybudován byl hlavně kvůli obraně východních svahů Zlaté stezky. V roce 1578 hrad vyhořel. V současné době se zachovaly jen ruiny a patrné jsou také zbytky hradní věže.

Obrázek 141 Zřícenina hradu Kunžvart



Zdroj: Wikipedia

Mezi přírodní památky na strážnicku patří přírodní rezervace Niva Kořenského potoka. Jedná se o rašeliniště a smíšené jasanovo-olšové lužní lesy. Další přírodní památka je Splavské rašeliniště, což je údolní rašeliniště s typickou květenou. Významná přírodní památka je také louka s výskytem Šafránu bělokvětetého, která se nachází v oblasti Strážný – Pod obecním lesem. V obci rostou dva památné stromy – javor klen a jasan ztepilý

Do katastru obce spadá i území, kde se nachází nejstarší sypaná hráz rybníka Weiher (z 15. -16. století) na ploše 150 ha ve středu Evropy. Hráz byla vybudovaná v letech 1543-47. V letech 1587 byla hráze prolomena a neobnovena. Také zde můžeme nalézt několik bunkrů, které jsou pozůstatkem druhé světové války.

Obrázek 142 Sypaná hráz



Zdroj: www.sumavanet.cz

Dnes je Strážný typickou příhraniční obcí, která se snaží v co největší míře využívat strategické polohy těsně u frekventovaného přeshraničního přechodu do Německa.

Strunkovice nad Blanicí

První písemná zmínka o obci pochází z roku 1227. Z městyse pochází slavný rod Havlasů. Quido Havlasa se proslavil jako hudební skladatel a jeho bratr Bohumil jako spisovatel.

Dominantou městyse je kostel sv. Dominika, který stojí na náměstí. Probíhají zde pravidelné mše. Další významnou stavbou je Pártlův mlýn a místní Fara. Také zde roste památný strom – Strunkovická lípa.

Obrázek 143 Kostel sv. Dominika



Zdroj: www.farnostprachatice.cz

V místní části Protivec se u mostu nachází výklenková kaplička sv. Linharta. Dále zde můžeme vidět výklenkovou kapličku na rozcestí, sýpku čp. 26, která je zapsaná jako nemovitá památka, silniční kamenný most přes Zlatý potok.

Obrázek 144 Kaplička Protivec



Zdroj: www.strunkovicenadblanici.cz

V místní části Žichovec směrem na Strunkovice se nachází výklenková kaplička sv. Jana Nepomuckého. Je považována za nemovitou památku ČR.

Svatá Maří

První písemná zmínka o obci pochází z roku 1352. První název obce se uvádí jako Laz Marie de Laz. Současný název obec získala od názvu kostela, který byl od svého počátku zasvěcen sv. Máří Magdaleně.

V obci se nachází kostel sv. Máří Magdalény. Jedná se o původně gotický kostel, který byl přestavěn do barokního stylu. Ke kostelu je přilehlý hřbitov. V okolí kostela se také nachází fara, pocházející ze středověku.

Obrázek 145 Kostel sv. Máří Magdalény



Zdroj: Wikipedia

V obci můžeme najít dvě památné lípy. Jedna se nachází u fary a druhá roste v areálu domova důchodců.

V místní části Smrčná se nachází kulturní památka ČR – starověká tvrz.

Obrázek 146 Tvrz ve Smrčné



Zdroj: www.krajempodsumavou.cz

V další místní části, Trhoníně, se nachází kaple Panny Marie na návsi. Dále jsou zde dvě venkovské usedlosti (čp. 6 a 7), které jsou zapsané jako nemovitá památka MK ČR. Ve Štítkově stojí kaple sv. Pavla (náves).

Šumavské Hoštice

Mezi nejvýznamnější památky patří kostel sv. Filipa a Jakuba, který je písemně zmiňován již v roce 1360. Původně gotický kostel byl roku 1748 F. Fortinem zcela přestavěn do barokní podoby. K památným budovám ještě patří hostinec z roku 1846, jenž je dílem lidového stavitele Jakuba Bursy.

Obrázek 147 Kostel sv. Filipa a Jakuba



Zdroj: Wikipedia

V obci se nachází chráněná lípa u Machova mlýna. Chráněné lípy se nacházejí také ve Vojslavicích a v Chlístově.

V místní části Vojslavice stojí usedlost čp. 6, která je zapsána na seznamu kulturních památek ČR.

Ve všech místních částech i v samotné obci Hoštice se nacházejí prvky lidové architektury a mnoho chráněných venkovských usedlostí a domů. V místní části Škarez 2. díl se nachází výklenková kaplička sv. Jana Nepomuckého, která je zapsána jako kulturní památka ČR.

Obrázek 148 Výklenková kaplička sv. Jana Nepomuckého

Zdroj: Wikipedia

Obcí prochází turistická cesta do sedla mezi Bobíkem a Boubínem.

Tvrzice

První zmínka o obci pochází z roku 1315. V obci stávala středověká tvrz, bylo to v místech dnešního dvora, podle některých pramenů stála tvrz na Hůrce. Na tvrzi měli i vlastní pivovar, existoval jen krátce a to v letech asi 1600 až 1680. Tvrz s pivovarem Ditrichštejnská správa zbořila, neboť jim uprostřed dvora překážela a pivovárek převedla do Vlachova Březí. Dvůr tvrzického velkostatku dostal po celkové přestavbě barokní ráz. K velkostatku patřila i vlastní cihelna (postavená v roce 1921) situovaná jižně od obce, její komín dosud stojí.

Obrázek 149 zachovaný komín po bývalé cihelně

Zdroj: www.kominy.estranky.cz

V obci se také nachází 3 objekty, které jsou považovány za kulturní památky ČR. Jedná se o venkovské usedlosti s čp. 7, 9 a 11. Všechny tyto stavby jsou připisovány lidovému staviteli Jakubu Bursovy (představitel selského baroka).

Obrázek 150 Štít domu (selské baroko)



Zdroj: www.krajempodsumavou.cz

Újezdec

První zmínka o obci pochází z roku 1300.

Obrázek 151 Obec Újezdec – pohled na místní hospůdku



Zdroj: obecujezdecpt.wz.cz

Vacov

Dominantou obce je kostel svatého Mikuláše, který byl vystavěn v letech 1888–1890 na místě původního kostela. Na věži jsou historické zvony z 16. století. V obci se na jejich počest pořádají tradiční poutě - Vavřínecká v srpnu a Mikulášská v prosinci. U kostela stojí výklenková kaplička z 18. století zasvěcená Janu Nepomuckému. Zajímavostí také je, že nad kostelem stojí původně řemeslnická ulička Starka.

Obrázek 152 Kaplička

Zdroj: www.sumavanet.cz

Obrázek 153 Kostel sv. Mikuláše



Zdroj: Wikipedia

V místních částech se nachází několik památných chráněných stromů a přírodních památek. Např. lípa v Benešově Hoře, klen v Ptákově Lhotě, přírodní památka Podhájí v Čábuzech a v Mladíkově.

Další zajímavé místo je Javorník. Nachází se zde kaple sv. Antonína Paduánského, socha Karla Klostermanna, rozhledna Karla Klostermanna na Javorníku (kopec hned vedle obce), Švehlova chata nebo přírodní rezervace Nad Zavírkou.

Obrázek 154 Kaple sv. Antonína Paduánského



Zdroj: Wikipedia

Obrázek 155 Klostermannova rozhledna



V místní části Přečín se nachází zámek, který je zapsán jako kulturní památka ČR. Také zde bydlel posledních 10 let svého života loutkoherec Matěj Kopecký.

Obrázek 156 Zámek – zámecká kaple Přečín

Zdroj: www.hrady.cz

V místní části Mladíkov se nachází zvonička na návsi, která je zapsána jako kulturní památka ČR.

Obrázek 157 Zvonička v obci Mladíkov

Zdroj: www.krajempodsumavou.cz

Vimperk

Město Vimperk vzniklo jako kolonizační osada roku 1259, nad níž v letech 1251 – 1260 vybudoval Purkart z Janovic hrad. Město vzniklo na Zlaté stezce, po které se do Čech dopravovala sůl.

Ve městě se nachází velké množství nemovitých památek. Dominantou města je zámek, postavený na vysokém kopci nad Vimperkem. Pochází z druhé poloviny 13. století.

Původně se jednalo o hrad, z něž se dochovala čtverhranná obytná Vlčkova věž a část obvodních hradeb. V letech 1530-60 byl hrad přestavěn na renesanční zámek a roku 1622 byl rozšířen o novou část s dlouhou arkádovou galerií a další věží. Dnešní podoba je výsledkem barokní přestavby v letech 1728-34 a opravy po požáru v roce 1857. K zámeckému areálu patří ještě dělostřelecká bašta Haselburg z roku 1479, která je významnou ukázkou pozdně středověkého opevnění.

Obrázek 158 Vimperský zámek



Zdroj: www.cestykrajem.cz

Další pamětihodností nacházející se v samém centru Vimperka je hlavní městský kostel Navštívení Panny Marie. Nachází se v dolní části náměstí a je původně raně gotickou stavbou, přestavěnou goticky po polovině 14. století a v pozdně gotické dvoulodí po roce 1500. Cenná vnitřní výzdoba pochází částečně z 15. století. Zajímavostí je relikviář svatého Innocence s ostatky jedince pravděpodobně ještě starověkého původu. Vedle kostela stojí pozdně gotická městská zvonice z doby kolem roku 1500, přestavěná v r. 1909.

Obrázek 159 Kostel Navštívení Panny Marie



Zdroj: <http://kracmerka.rajce.idnes.cz/>

Další nemovitou památkou je hřbitovní kostel sv. Bartoloměje, který byl založen na sklonku 13. století a později pseudogoticky upraven. V jeho interiéru jsou cenné pozdně středověké nástěnné malby a náhrobky z 15. až 17. století. Vedle kostela se nalézá barokní kaple Čtrnácti pomocníků, založená r. 1708 sklářským huťmistrem Michalem Müllerem. Ve svahu pod starým hřbitovem stojí za povšimnutí kamenný sloupek se sousoším sv. Anny Samotřetí z poloviny 16. století.

Obrázek 160 Kostel sv. Bartoloměje



Zdroj: www.vimperk.cz

Z pozdně gotického městského opevnění z doby kolem r. 1479 se dochovala značná část hradeb s baštami nad řekou Volyňkou a pod zámek. Věžovitá Černá brána pod zámek propojovala městské a tehdy hradní opevnění.

Město Vimperk je také uznáno jako městská památková zóna. Můžeme zde najít mnoho dochovaných měšťanských domů, které se nachází převážně na Náměstí Svobody. Zde se také nachází dvě kašny a městská zvonice, které jsou zapsány na seznamu nemovitých památek MK ČR. Významný dochovaný měšťanský dům má čp. 61 a je přezdíváný jako „U Jelena“, protože na fasádě, která pochází z 16. století, se nachází plastika jelena. Zachované srubové domy (čp. 16 a 18) jsou typickou ukázkou šumavské lidové architektury. Jejich rekonstrukce proběhla ve 20. století.

Z architektury z přelomu 19. a 20. století se dochovala stavba bývalého hotelu Zlatá Hvězda. Novorenesanční štítý a secesní průčelí nad hlavním vchodem do ulice svědčí o tom, že se tu potkaly dva poslední architektonické a umělecké názory starého světa před 1. světovou válkou - období historických slohů a secese. Hotel byl kompletně opraven v roce 2009. Další stavbou z tohoto období je Hotel Anna- Jedná se o dvoupatrový a tříkřídlý mohutný dům s barokizujícím vznosným průčelím o dvanácti okenních osách; střední čtyři osy jsou zvýrazněny rizalitem. Byl postaven kolem roku 1900 jako novostavba na místě menšího dvoukřídlého objektu, který je zachycen na katastrální mapě z roku 1837. Při pohledu z horní části Sadové ulice je na tuto honosnou žlutou novobarokní stavbu pěkný pohled na pozadí zelených svahů Hajné hory, po které se ve středověku vinula Zlatá stezka směrem k Solné Lhotě a k zemské hranici. Po rozsáhlé rekonstrukci dnes slouží jako nejluxusnější hotelové zařízení ve Vimperku.

Obrázek 161 Hotel Anna



Zdroj: www.ubytovani-prachatice.com

Poblíž města se nachází přírodní rezervace Radost. Je to chránění území zejména proto, že se zde nachází mnoho chráněných druhů rostlin, živočichů a jejich biotopů, které se na území samovolně vyvíjejí.

Místní část Sudslavice je významná tím, že se zde nachází přírodní rezervace Oplonec, na jejímž území leží i proslulá Sudslavická jeskyně. Na okraji obce roste nejmohutnější strom v jižních Čechách, tzv. Sudslavická lípa. Všechny tyto pamětihodnosti může návštěvník vidět na označené turistické stezce, která se nazývá Sudslavická.

Obrázek 162 Sudslavická lípa



Zdroj: www.vimperk.cz

V místní části Lipka se nachází významné bývalé rýžoviště zlata, které je zapsané jako kulturní památka ČR. Dále zde můžeme nalézt kapli sv. Anny. V další významné místní části Vimperka, Korkusově Huťi, stojí Kostel Nalezení sv. Kříže a Kaple před bývalou sklárnou.

Vimpersko nabízí i významnou technickou památku, která se nachází v místní části Klášterec. Jedná se o železniční viadukt Velký Klášterák, jímž trať Strakonice – Volary překonává údolí Arnoštského potoka.

Vlachovo Březí

První zmínka o obci pochází již z roku 1274. Avšak má se za to, že obec existovala dávno předtím.

Dominantou města je barokní dvoukřídlý zámek, jehož půdorys je do tvaru písmene L. Původně zde stála gotická tvrz, která vznikla již ve 14. století. Zámek byl v polovině 18. století přestavěn rodem Dietrichsteinů z původního renesančního stylu. Části zámku jsou stále v gotickém stylu (zejména jedna zachovalá hradební zeď nebo severní křídlo zámku).

Obrázek 163 Zámek ve Vlachově Březí



Zdroj: Wikipedia

Další významnou památku je kostel Zvěstování Panny Marie, který se nachází na náměstí. Pochází z let 1659-1669. Roku 1735 byly ke kostelu přistavěny boční kaple sv. Jana Nepomuckého a sv. Barbory. Interiér pochází z doby barokní a je zachováno. Významný je oltář, na kterém se nachází sochy sv. Šebestiána, sv. Václava a sv. Vendelína a obraz Zvěstování Panny Marie.

Obrázek 164 Kostel Zvěstování Panny Marie

Zdroj: Wikipedia

Na vrchu nad městem se nachází kaple Svatého Ducha (nazývaná také kaple Seslání Ducha svatého). Jedná se o osmistrannou barokní stavbu s klenutou kupolí s lucernou. Okolo kaple se nachází křížová cesta z 1. poloviny 18. století a s úpravami z 19. století (podílel se na nich Jakub Bursa).

Nedaleko Schmiedova pivovaru se nachází židovský hřbitov se 170 náhrobky, z nichž nejstarší pochází z druhé poloviny 18. století. Náhrobky jsou stejného typu jako v nedaleké Volyni. Hřbitov byl na konci 20. století rekonstruován a je volně přístupný.

Obrázek 165 Židovský hřbitov

Zdroj: www.atlasceska.cz

Další významnou památkou obce je rozsáhlá barokní budova panského pivovaru z 18. století, která je součástí zámeckého areálu. Na obou stranách je pivovar zakončen výraznými barokními štíty a ve středu budovy se nachází velká, do obou pater sklenutá síň.

Obrázek 166 Pivovar



Zdroj: www.pivety.com

Ve Březí se také nachází dvě významné sochy. První stojí na náměstí a jedná se o sochu sv. Jana Nepomuckého, která pochází z roku 1794. Druhá socha, stojící také na náměstí, nese jméno Neposkvrněné Panny Marie a byla zhotovena roku 1774 z pískovce.

Obrázek 167 Socha sv. Jana Nepomuckého Obrázek 168 Socha Panny Marie



Zdroj: Wikipedia



Zdroj: galerie.fotodekor.net

V obci se nachází městské památkové zóny, jejichž součástí je mnoho chráněných měšťanských domů, usedlostí, venkovských domů, kapliček apod.

Zajímavá je místní část Chocholatá Lhota, ve které se nacházela tvrz na místě dnešní sýpky, na níž je patrné jednoduché kádrování z počátku 18. století. Dům čp. 3 se může pochlubit gotické kamenné sklenuté ostění, které pochází pravděpodobně z nedalekého hradu Helfenburk. Dále zde stojí kaplička.

Obrázek 169 Kaplička



Zdroj: www.krajempodsumavou.cz

Volary

První písemná sbírka o obci pochází z roku 1359. Založení města souviselo s celkovou kolonizací Šumavy ve 13. a 14. století. Druhým důvodem bylo to, že Volary ležely na trase Zlaté stezky. Původně měly Volary jen německé obyvatelstvo, první české rodiny se sem přistěhovaly po husitských válkách.

Mezi nejznámější pamětihodnosti Volar patří kostel sv. Kateřiny, který stojí na náměstí. Základy jeho věže patří mezi nejstarší dochované stavby v obci. Počátky kostela nejsou přesně známy. V roce 1496 byl volarský kostel přestavěn v pozdně gotickém stylu z kamene. Později však byl starý gotický kostel zbořen a na jeho místě vystavěn nový. Stalo se tak v barokním slohu v letech 1669–1690 a vedoucím projektu byl Ital Jan Canevall. Kostel dnes má půdorys kříže, jižní kaple se nazývá Tusetská. Tato kaple byla vystavěna v roce 1764, později do ní byl uložen obraz z dřevěné stožecké kaple Panny Marie. Název Tusetská pak pochází z německého názvu obce Stožec (Tusset), ležící jižně od Volar.

Obrázek 170 Kostel sv. Kateřiny



Zdroj: www.turistika.cz

Ve Volarech se nachází vesnická památková rezervace. Patří sem zejména prvky z původní lidové architektury, jakou jsou venkovské domy, roubené domy postavené v alpském stylu, stodoly, seníky a opevnění. Památky jsou vedeny jako nemovité památky MK ČR.

Mezi další významné památky obce patří kostel sv. Máří Magdalény, hřbitovní kaple sv. Floriána nebo válečný hřbitov.

Obrázek 171 Kostel sv. Máří Magdalény



Zdroj: <http://www.farnostvolary.estranky.cz/clanky/farnost-zbytiny.html>

Ve Volarech se také nachází jedna ohrožená nemovitá památka – stará koželužna. Je to třípatrový objekt, který představuje specifickou technickou památku z 19. století. Zachovaly se zde hodnotné autentické konstrukce a bývalé nástroje pro zpracování a výrobu kůží. V současnosti je koželužna ve špatném stavu, objekt není využíván a chátrá.

Obrázek 172 Koželužna



Zdroj: monumnet.cz

V okolí Volar se nachází tři zajímavé naučné stezky. První z nich je stezka vedená v původní trase Zlaté stezky. Spojuje města Pasov, Volary a Prachatice. Další naučnou stezkou je stezka nazvaná Naše rašeliniště, která vede lokalitou bývalého rašeliniště poblíž Soumarského mostu. Třetí stezkou je Medvědí stezka, která je nejstarší naučnou stezkou na Šumavě. Byla vyznačena již roku 1967 a vede kolem poníku posledního zastřeleného medvěda na Šumavě a zároveň se můžeme po cestě na informačních tabulích dozvědět způsob plavení dřeva z šumavských hor do podhůří.

Ve správním obvodu Volar se nachází několik chráněných území. Jedná se především o I. zóny NP Šumava Malá niva a Vltavský luh (tato I. zóna zahrnuje i dřívější Národní přírodní rezervaci Mrtvý luh) a dále o národní přírodní rezervaci Velká Niva a přírodní rezervace Milešický prales a Na soutoku. Z těchto lokalit je turisticky zpřístupněna pouze rezervace Na soutoku. V katastru Volar se nachází i deset „tisícovek“. Patří mezi ně např. Křemenná, Větrný, Mechový Vrch, Doupná hora, Bobík, Malý Bobík nebo Jedlová.

Obrázek 173 Bobík




Zdroj: www.kohoutikriz.org

V místní části Mlynářovice se nachází dvě nemovité památky dle MK ČR venkovské usedlosti (čp. 20 a 26).

Vrbice

První písemná zmínka o obci pochází z roku 1382. Obec se může pochlubit malebnou návší s kaplí uprostřed a přilehlým parčíkem, kde se odehrávají některé místní zvyklosti, jako stavění májky, oslavy výročí upálení mistra Jana Husa, zdobení vánočního stromu apod.

Obrázek 174 Kaplička



Zdroj: vrbice.ic.cz

Nedaleko obce se nachází koupaliště a kemp Rohanov, v letních měsících velmi oblíbený. Okolí je jako stvořené pro rodinné výlety, pěší i cyklistické. Obcí prochází značená cyklostezka. Za návštěvu stojí nedaleký Javorník s rozhlednou a dalšími zajímavostmi. Ve Vrbici nalezneme několik zachovalých, pro zdejší kraj typických, roubených chalup. Mezi nejvýstavnější se řadí roubený dům čp. 5 na návsi.

Záblatí

První písemná zmínka o obci pochází z roku 1359. Dominantou obce je kostel umučení Jana Křtitele, který pochází ze 14. století. Součástí je i kaple sv. Jana Nepomuckého. V kostele se nachází gotické nástěnné malby.

Další nemovitou památkou jsou Boží muka a fara, nacházející se na návsi.

Záblatím protéká Zlatý potok, na kterém se nachází bývalé rýžoviště zlata. Dnes jsou považovány za nemovitou památku.

V místní části Zvěřetice jsou evidovány vesnické památkové zóny, jejichž součástí je kaple na návsi a několik významných venkovských usedlostí (usedlos čp. 6 zapsána jako kulturní nemovitá památka).

Významnou vesničkou je také místní část Albrechtovice, kterou kdysi procházela Zlatá stezka. Okolí je zajímavé výskytem vápence a také se na několika místech rýžovalo i dolovalo zlato. Místo je ideální pro turistické a cykloturistické výlety. V nedaleké obci Křišťanovice u lesního rybníka s rašelinnou vodou se nachází veřejné tábořiště a pláž.

Obrázek 175 Kostel Umučení Jana Křtitele



Zdroj: www.farnostprachatice.cz


Zábrdí

První písemná zmínka pochází z roku 1359. Významná je kaple nacházející se na návsi, která je zapsaná jako kulturní památka ČR. Vedle kaple stojí památný strom Akát s památným křížkem z roku 1871.

1/5 km od obce na pravém břehu řeky Blanice se nachází přírodní památka Zábrdská skála. Jedná se o chráněné území s rulovými skalami s porostem tařice skalní.

Obrázek 176 Tařice skalní

Obrázek 177 Zábrdská skála



Zdroj: Wikipedia



Zálezly

První písemná zmínka o obci pochází z roku 1370 a to v podobě přídomku Jana ze Zálezel. V polovině 19. století se Zálezly staly samostatnou obcí a připadly se k soudnímu okresu Volyně, v letech 1949 - 2002 byly součástí okresu Prachatice.

Významným objektem v obci je tvrz. Kamenná stavba tvrze vznikla pravděpodobně v pohusitské době před rokem 1460. Z této doby se zachovala část věžového paláce s dovnitř otevřenou baštou. Do dnešních dnů se z původně středověkého sídla se v objektu čp. 45 dochovalo již přestavěné renesanční jádro, které se dodnes užívá k bydlení. Ve zvýšeném přízemí se nachází místnost s pozdně gotickou a renesanční valenou klenbou, s koutovými výsečnicemi a se vzorcem hřebínků. Dochována jsou i střílnová okénka a kamenné krakorce bývalého prevetu.

Obrázek 178 Tvrz



Zdroj: www.hrady.cz

Další památkou je budova bývalé školy, která byla postavena podle návrhu architekta Josefa Zítka v roce 1872, který vlastnil nedaleké panství v Lčovicích. Škola byla ve druhé polovině 20. století zrušena a dnes je používána k soukromým účelům.

V obci se také nachází kaple sv. Jana Nepomuckého, postavena roku 1852. Mešní svatyně s věžičkou nad průčelím prošla v roce 1913 rekonstrukcí. Oltář pochází z poloviny 19. století.

V místních částech Bolíkovice a Kovanín se nachází několik stavení ve stylu selského baroka. Jedná se o usedlosti čp. 2 a 8 – Bolíkovice a čp. 15 z roku 1843 s reliéfy ve středu štítu (stroměčky, střapce a nápis) od zednického mistra Jakuba Bursy – Kovanín. V blízkosti Bolíkovice roste památný strom – Bolíkovická lípa.

Zbytiny

První písemná zmínka o obci pochází z roku 1388. Obec ležela na trase bývalé Zlaté stezky, proto její založení sahá do velké historie.

V obci se nachází kostel sv. Víta, který je zapsán na seznamu nemovitých památek MK ČR.

Obrázek 179 Kostel sv. Víta



Zdroj: www.zbytiny.cz

V místní části Blažejovice se nachází nemovitá památka zapsaná na seznamu MK ČR venkovská usedlost (čp. 9).

Zdíkov

První písemná zmínka o obci pochází z roku 1318. Zajímavou stavbou ve Zdíkově je zámek z roku 1868. Byl postaven v době, kdy byla obec centrem samostatného panství. Později byl zámek přestavěn na zámecký hotel. K zámku patří zámecký park, který byl založen v 19. století

Obrázek 180 Zámek



Zdroj: Wikipedia

Obrázek 181 Zámecký park



Zdroj: Wikipedia

Mezi další pamětihodnosti patří kostel svaté Ludmily z r. 1923, základní kámen byl položen o dva roky dříve, socha svatého Jana Nepomuckého na mostě u silnice na Zdíkovec, kaple Narození Panny Marie nebo kaplička sv. Barbory. Nachází se zde také pomník obětem 1. světové války.

V obci roste několik památných stromů. Jedná se především o významné lípy, jedna stojí na nádvoří zámku, druhá na Ostrově a další dvě jsou považovány za lípy svobody.

V obci se nachází i několik památných venkovských usedlostí a domů, které jsou považovány za nemovité památky (venkovský dům čp. 83, 122, 135).

V místní části Zdíkovec se nachází kaple sv. Petra a Pavla s původním středověkým vstupem ze 14. století (někde se uvádí i století 13.) a pozdně románskou západní částí s věží a s přistavěnou novogotickou východní částí kostela z let 1896-1899. U kostela se nachází hřbitov, jehož původní okrouhlý tvar byl na jihu rozšířen na obdélníkový v roce 1904. Dále se zde nachází několik pomníků (obětem holocaustu, obětem 1. světové války), dva významné památné křížky a kaplička sv. Panny Marie u cesty na Masákovu Lhotu, která pochází z roku 1791.

Obrázek 182 Kostel sv. Petra a Pavla ve Zdíkovci



Zdroj: romanske.blog.cz

V místní části Hodonín a Žírec se nacházejí památné lípy. V Masákově Lhotě se nachází několik významných venkovských usedlostí (čp. 9, 78), v Putkově stojí stodola usedlosti čp. 13, která je zapsána jako kulturní památka ČR.

Obrázek 183, 184 a 185 venkovské usedlosti



Zdroj: www.zdikov.cz

Žárovná

Obec Žárovná leží cca 9 km od Vimperka. Protéká jí Žárovenský potok. Dominantou obce je kaple Čtrnácti svatých pomocníků, která pochází z roku 1863. Kaple je zapsána jako nemovitá památka ČR.

Obrázek 186 Kaple Čtrnácti sv. pomocníků



Zdroj: www.krajempodsumavou.cz

Žernovice

První písemná zmínka o obci pochází z roku 1334. Na návsi se nachází kaple sv. Jana Nepomuckého. Dále se na návsi nachází pomník padlých za 1. světové války, který byl odhalen již roku 1930.

Obrázek 187 Žernovická návěs s kapličkou sv. Jana Nepomuckého



Zdroj: www.obeczernovice.cz

U silnice směrem na Dubovice se nachází Boží muka, avšak původní byla odcizena roku 2000, proto zde nyní stojí kamenná replika, kterou vyrobil místí rodák Jan Ludačka.

V obci se také nachází několik vzácných venkovských usedlostí (čp. 2, 18, 24), které jsou zapsány jako nemovité památky.

12. SWOT ANALÝZA

Celková SWOT analýza území MAS Šumavsko.

Tabulka 34 Celková SWOT analýza území MAS Šumavsko

CELKOVÁ SWOT ANALÝZA	
SILNÉ STRÁNKY (S)	SLABÉ STRÁNKY (W)
S1 - blízkost zahraničních trhů	W1 - nevyhovující technický stav komunikací
S2 - území s nízkou hlukovou zátěží, čisté ovzduší	W2 - existence sociálně vyloučených lokalit
S3 - praktické zkušenosti s realizací projektů na bázi místního partnerství	W3 - problémová umístitelnost do zaměstnání osob 50+
S4 - administrativní připravenost MAS k realizaci projektů	W4 - velká vzdálenost mezi obcemi (velká dojezdovost do zaměstnání, škol, za službami)
S5 - výhodná poloha -trojmezí (navázaná partnerství subjektů na území MAS v rámci přeshraniční spolupráce, podpora exportu místních výrobků, využití zahraničních trhů)	W5 - malý rozsah sociálních služeb pro cílovou skupinu osoby v krizi
S6 - existence komunitního plánu sociálních služeb a jeho pravidelná aktualizace	W6 - špatná informovanost o sociálních službách a jejich dosahu
S7 - podpora udržitelnosti škol na venkově (ze strany státu/kraje/obce)	W7 - nedostatek komunitních center
S8 - rozšíření nabídky kurzů pro celoživotní vzdělávání v různých oborech	W8 - existence pouze jednoho sociálního podniku na území MAS
S9 - kvalitní životní prostředí a dobré přírodní podmínky	W9 - nedostatečné technické vybavení ZŠ (dílny, kuchyňka, pěstitelky, IT učebny, jazykové učebny)
S10 - výrazné zastoupení malého a středního podnikání	W10 - malý zájem o řemeslnou výrobu
S11 - existence velkých lesních ploch na území MAS Šumavsko	W11 - absence bezbariérovosti škol
S12 - existence NP a CHKO Šumava a Boubínského pralesa	W12 - nízká nabídka vzdělávacích kurzů pro dospělé
S13 - kulturní a historický potenciál (existence regionální lidové architektury, historické a církevní památky)	W13 - nevyhovující a málo kapacitní infrastruktura pro další rozvoj (el. síť, zásobování vodou, ČOV)
S14 - bohatý spolkový život	W14 - malá vzdělanost MSP v oblasti PR
	W15 - malá atraktivita obživy v odvětví zemědělství
	W16 - nedostatečná administrativní podpora začínajících podnikatelů
	W17 - malá konkurenceschopnost tradiční místní produkce
	W18 - malá propojenost a spolupráce Šumavy a Pošumaví
	W19 - málo flexibilní, kvalifikovaná pracovní síla (zejména pro cestovní ruch), chybí ochota, motivace

	W20 - nedostatečná komplexní nabídka služeb
	W21 - nedostatečná propagace území, špatné PR obcí
	W22 - neexistence databáze spolků z území MAS
	W23 - nevyhovující prostory a vybavení pro komunitní život

PŘÍLEŽITOSTI (O)	OHROŽENÍ (T)
O1 - větší využívání dotačních titulů strukturálních fondů EU, národních dotačních politik a krajských grantů ve prospěch rozvoje území MAS	T1 - snižující se příjmy obcí ze státního rozpočtu, nedostatek financí na realizaci rozvojových projektů (spoluúčast)
O2 - rozvoj infrastruktury (el. síť, zásobování, ČOV, komunikace)	T2 - důsledky nedořešení legislativního postavení NP Šumava na život obcí (omezení turistiky a rozvoje obcí ze strany NP a CHKO Šumava)
O3 - další zapojování měst (Prachatice, Vimperk, Volary) do široké nabídky turistických atraktivit	T3 - existence sociálně vyloučených lokalit na území MAS
O4 - prostor pro vznik nových naučných stezek, soutěží a her v lesích a okrasných prvků lesa	T4 - nezájem občanů o dění v regionu
O5 - rozvoj sociální terapie prostřednictvím agroturistiky (animoterapie, hipoterapie, atd.)	T5 - zhoršení komunikace mezi jednotlivými obcemi, politické změny
O6 - dostatečný prostor pro práci komunitního sociálního pracovníka, který na území MAS zatím chybí	T6 - nedostatečná jazyková vybavenost občanů regionu MAS
O7 - budování komunitních center a jejich vybavení a tím snaha o preventivní efekt	T7 - časově omezená finanční jistota (financování sociálních služeb z projektů) a snižování dotací
O8 - prostor pro rozvoj mimoškolních aktivit pro děti a mládež (příměstské tábory, družina, zájmové kroužky)	T8 - změna v obecních zastupitelstvech (volby a tím změna v podpoře sociálních služeb)
O9 - velký potenciál ve vzdělávání cizích jazyků díky blízkosti hranic (AJ, NJ)	T9 - nedostatečná legislativa a kompetence policie (např. v potírání prostituce a omezení drog)
O10 - podpora zvýšení zájmu o technické obory	T10 - nezájem o sociální problematiku
O11 - rozvoj a obnova infrastruktury (cyklodoprava, naučné stezky, oprava silnic, apod.)	T11 - problematická udržitelnost základního a mateřského školství na území MAS Šumavsko
O12 - využívání obnovitelných zdrojů energie – biomasa, bioodpad	T12 - problém veřejných rozpočtů s dopadem na rozvoj obcí
O13 - rozvoj turistického a cestovního ruchu	T13 - možnost opakování přírodních katastrof, zejména polomů, povodní, poškození krajiny nevhodnými zásahy
O14 - tvorba nových pracovních míst díky podpoře zemědělství a rozvoje podnikání	T14 - chátrání nevyužívaných hospodářských a zemědělských objektů
O15 - zvýšení přeshraniční spolupráce	T15 - úpadek tradiční řemeslné výroby

O16 - rozvoj podpory pro začínající podnikatele v oblasti administrace (podnikatelský inkubátor)	T16 - malá atraktivita a nedostatečný zájem o tradiční řemeslnou výrobu u mladých lidí - úpadek manuálních činností
O17 - velký potenciál pro rozvoj lesnictví (velké lesní plochy)	T17 - odliv pracovního kapitálu do zahraničí za vyšším finančním ohodnocením
O18 - vysoký turistický a rekreační potenciál	T18 - sezónnost Šumavy
O19 - existence rozvíjející se kanceláře destinačního managementu PRO Šumavsko	T19 - chátrání památek a nevyužitých objektů (brownfieldy)
O20 - zlepšení informovanosti turistů, vytvoření společného informačního systému pro návštěvníky	T20 - nedostatečná finanční podpora pro spolkovou činnost a její rozvoj
O21 - zlepšení nabídky komplexních služeb pro turisty, zavedení nabídky balíčků	T21 - upadání tradic a zvyků na území MAS
	T22 - upadající počet a zájem místních tahounů (leadrů)

Zdroj: vlastní šetření

Níže jsou uvedeny SWOT analýzy jednotlivých klíčových oblastí strategie CLLD MAS Šumavsko.

Tabulka 35 SWOT analýza Komunity, život a tradice na venkově

KOMUNITY, ŽIVOT A TRADICE NA VENKOVĚ	
SILNÉ STRÁNKY	SLABÉ STRÁNKY
bohatý spolkový život	neexistence jednotného kulturního kalendáře z území MAS
pořádání různých typů kulturních akcí	neexistence databáze spolků z území MAS
bohaté řemeslné a kulturní dědictví typické pro oblast Šumavy a Pošumaví	malá propojenost a spolupráce Šumavy a Pošumaví (nedostatečná komunikace)
	nevyhovující prostory a vybavení pro komunitní život
	rivalita mezi jednotlivými spolky v obcích

PŘÍLEŽITOSTI	OHROŽENÍ
prostřednictvím komunit zachování identity regionu Šumavy a Pošumaví	nedostatečná finanční podpora pro spolkovou činnost a její rozvoj
prohlubování spolupráce mezi obcemi a spolky v pořádání kulturních a jiných akcí	upadání tradic a zvyků na území MAS
rozvoj neformálního vzdělávání dětí i dospělých (např. v ekologické výchově, atd.)	upadající počet a zájem místních tahounů (leadrů)
prostor pro podporu nově vznikajících komunit	
existence mnoha nevyužitých prostor pro pořádání potenciálních kulturních a jiných akcí	

Zdroj: vlastní šetření

Tabulka 36 SWOT analýza Podnikání a zaměstnanost (vč. zemědělství)

PODNIKÁNÍ A ZAMĚSTNANOST (VČ. ZEMĚDĚLSTVÍ)	
SILNÉ STRÁNKY	SLABÉ STRÁNKY
existence průmyslových zón (Čkyně, Vimperk, Husinec, Prachatice)	nedostatečná kapacita a kvalita příjezdových komunikací
dostatečná nabídka rozvojových ploch	ve větších městech existence přemíry supermarketů, které likvidují místní malé podnikatele
výrazné zastoupení malého a středního podnikání	malá vzdělanost MSP v oblasti PR
existence velkých lesních ploch na území MAS Šumavsko	malá atraktivita obživy v odvětví zemědělství
blízkost zahraničních trhů	nedostatečná administrativní podpora začínajících podnikatelů
	malá konkurenceschopnost tradiční místní produkce
	špatná jazyková vybavenost - bariéra v možném rozvoji přeshraničního obchodu
	neexistence odborných stáží v místních podnicích
	nízká bonita zemědělské půdy
PŘÍLEŽITOSTI	OHROŽENÍ
rozvoj turistického a cestovního ruchu	konkurence blízkých center cestovního ruchu (Hluboká Český Krumlova, Lipno,..)
využívání finančních podpor MSP v rámci EU fondů	odliv podnikatelských aktivit
využití moderních technologií pro zavádění tradičních řemeslných výrob	chátrání nevyužívaných hospodářských a zemědělských objektů
zavádění nových oborů	úpadek tradiční řemeslné výroby
tvorba nových pracovních míst díky podpoře zemědělství a rozvoje podnikání	malá atraktivita a nedostatečný zájem o tradiční řemeslnou výrobu u mladých lidí - úpadek manuálních činností
dostatečný prostor pro rozvoj agroturistiky prostřednictvím např. animoterapie, hipoterapie, atd.	odliv pracovního kapitálu do zahraničí za vyšším finančním ohodnocením
rozvoj podpory pro začínající podnikatele v oblasti administrace (podnikatelský inkubátor)	odchod vzdělaných obyvatel do jiných regionů
podpora inovativních finančních nástrojů pro začínající podnikatele	
podpora exportu místní produkce (i zahraniční trhy - Německo)	
velký potenciál pro rozvoj lesnictví (velké lesní plochy)	
pořádání exkurzí pro podnikatele za účelem získávání příkladů dobré praxe	

Zdroj: vlastní šetření

Tabulka 37 SWOT analýza Životní prostředí

ŽIVOTNÍ PROSTŘEDÍ	
SILNÉ STRÁNKY	SLABÉ STRÁNKY
Kvalitní životní prostředí a dobré přírodní podmínky	Nevyhovující a málo kapacitní infrastruktura pro další rozvoj (el. síť, zásobování vodou, ČOV)
dostatečné množství zařízení k nakládání s odpady (počet, lokace)	administrativní náročnost - výkaznictví v odpadovém hospodářství
umístěn skládka KO na území ORP	vysoký počet drobných obcí, geografická rozptýlenost sídel
spolupráce obcí v rámci nastavení svazu odpadů	rozloha území ve vazbě na počet obyvatel
možnost vytržít prakticky jakýkoliv odpad	omezení vyplývající z ochrany přírody
relativní soběstačnost v rámci nakládání s BRO (u menších obcí)	vysoké náklady na dotřídování jednotlivých složek odpadů
neexistence těžkého průmyslu	absence komplexního zmapování území z hlediska vodních zdrojů
existence kompostárny na území města	neexistence pravidelného měření emisí na území MAS

PŘÍLEŽITOSTI	OHROŽENÍ
Rozvoj infrastruktury (el. síť, zásobování, ČOV, komunikace)	Nebezpečí poškození krajiny a přírody cestovním ruchem
Využívání obnovitelných zdrojů energie – biomasa, bioodpad	Nárůst dopravního zatížení (hraniční přechody), zhoršení stavu komunikací a zatížení životního prostředí
zapojení škol do problematiky odpadového hospodářství	Možnost opakování přírodních katastrof, zejména polomů, povodní, poškození krajiny nevhodnými zásahy
využití dotačních příležitostí	existence černých skládek
zapojení obcí do kolektivních systémů	narušování ovzduší lokálními zdroji vytápění
rozšíření osvěty, větší informovanost	nezrealizovaná protipovodňová opatření
vznik nových kompostáren, BS, třídících linek	zdražování služeb v rámci odpadového hospodářství
prostor pro změnu vytápění jednotlivých domácností (ekologičtější a šetrnější přístup)	zneužívání monopolního postavení svozových firem
prostor pro vznik nové veřejné zeleně s podporou vysazování původních druhů dřevin	legislativní změny

Zdroj: vlastní šetření

Tabulka 38 SWOT analýza Vzdělávání

VZDĚLÁVÁNÍ	
SILNÉ STRÁNKY	SLABÉ STRÁNKY
dobrá rozmístitelnost ZŠ i MŠ	Nedostatečné technické vybavení ZŠ (dílny, kuchyňka, pěstitelky, IT učebny, jazykové učebny)
dostatečná kapacita ZŠ	malý zájem o řemeslnou výrobu
bohaté zkušenosti s čerpáním z dotací EU a z národních zdrojů	neupravenost školních zahrad

postupné snižování energetické náročnosti škol a školských zařízení a jejich modernizace	nedostatečné vybavení hřišť a tělocvičen
Dobrá spolupráce s MAS Šumavsko, z. s. – čerpání prostředků	velký podíl malých obcí s nízkým počtem obyvatel (malá daňová výnosnost)
Dobrá geografická poloha (blízkost hranic Německa)	zastaralé vybavené školních jídelen, nedostatečná kapacita
	malá kapacita školních družin
	absence bezbariérovosti škol
	nedostatek logopedů a speciálních pedagogů, kteří působí na školách v území MAS
	nízká nabídka vzdělávacích kurzů pro dospělé

PŘÍLEŽITOSTI	OHROŽENÍ
prohlubování vzdělávání dětí v oblasti přírody díky rozvoji agroturistiky	problematická udržitelnost základního a mateřského školství na území MAS Šumavsko
propojení agroturistiky se školami v přírodě	snížení počtu žáků
velký potenciál ve vzdělávání cizích jazyků díky blízkosti hranic (AJ, NJ)	rizikové chování dětí již od nízkého věku
Podpora zvýšení zájmu o technické obory	nedostatečná dopravní obslužnost
zlepšení vybavení dílen, kuchyněk, fyzikálních a biologických laboratoří, jazykových učeben, IT učeben	nedostatečná finanční gramotnost, špatné zacházení s financemi
podpora udržitelnosti škol na venkově (ze strany státu/kraje/obce)	problém veřejných rozpočtů s dopadem na rozvoj obcí
spolupráce se spolky – smysluplné využití volného času dětí	
rozšíření nabídky kurzů pro celoživotní vzdělávání v různých oborech	

Zdroj: vlastní šetření

Tabulka 39 SWOT analýza Sociální oblast

SOCIÁLNÍ OBLAST	
SILNÉ STRÁNKY	SLABÉ STRÁNKY
existence veřejného registru poskytovatelů sociálních a doprovodných služeb	problémová umístitelnost do zaměstnání osob 50+
existence komunitního plánu sociálních služeb a jeho pravidelná aktualizace	velká vzdálenost mezi obcemi (velká dojezdovost do zaměstnání, škol, za službami)
dobrá spolupráce mezi organizacemi (např. poskytování prostor, komunikace mezi školami a jinými institucemi poskytující sociální služby, apod.)	nedostatek služeb pro rodiny s dítětem se zdravotním postižením
realizace programů z jiných finančních zdrojů pro osoby ohrožené sociálním vyloučením	absence denního stacionáře pro osoby se zdravotním postižením a poradenství pro osoby s psychickým onemocněním
	malý rozsah sociálních služeb pro cílovou skupinu osoby v krizi
	špatná informovanost o sociálních službách a jejich dosahu

	nedostatek komunitních center
	existence pouze jednoho sociálního podniku na území MAS
	nedostačující nabídka prarodinných aktivit

PŘÍLEŽITOSTI	OHROŽENÍ
rozvoj sociální terapie prostřednictvím agroturistiky (animoterapie, hipoterapie, atd.)	časově omezená finanční jistota (financování sociálních služeb z projektů) a snižování dotací
využívání dobrovolnictví pro všechny cílové skupiny	změna v obecních zastupitelstvech (volby a tím změna v podpoře sociálních služeb)
využití dostupných dotací na odstranění architektonických bariér	nedostatečná legislativa a kompetence policie (např. v potírání prostituce a omezení drog)
velký potenciál v budování sociálního podnikání v různých odvětvích na území MAS Šumavsko	nezájem o sociální problematiku
dostatečný prostor pro práci komunitního sociálního pracovníka, který na území MAS zatím chybí	existence sociálně vyloučených lokalit na území MAS
budování komunitních center a jejich vybavení a tím snaha o preventivní efekt	
prostor pro rozvoj mimoškolních aktivit pro děti a mládež (příměstské tábory, družina, zájmové kroužky)	

Zdroj: vlastní šetření

Tabulka 40 SWOT analýza Oblast cestovního ruchu

CESTOVNÍ RUCH	
SILNÉ STRÁNKY	SLABÉ STRÁNKY
existence NP a CHKO Šumava a Boubínského pralesa	nedostatečná propagace atraktivit rozvojového území
blízkost zahraničních trhů	nedostatečná kvalita a kapacita infrastruktury CR
Kvalitní životní prostředí a dobré přírodní podmínky	malá propojenost a spolupráce Šumavy a Pošumaví
Kulturní a historický potenciál (existence regionální lidové architektury, historické a církevní památky)	málo flexibilní, kvalifikovaná pracovní síla (zejména pro cestovní ruch), chybí ochota, motivace
dobré podmínky pro aktivní dovolenou	velká vzdálenost mezi obcemi
	nevyhovující technický stav komunikací
	malé sazby obecních poplatků do oblasti cestovního ruchu
	nedostatečná komplexní nabídka služeb
	nedostatečná propagace území, špatné PR obcí

PŘÍLEŽITOSTI	OHROŽENÍ
Podpora aktivit směřujících ke zlepšení služeb a zlepšení nabídky pro využití volného času s využitím stávajícího potenciálu	důsledky nedořešení legislativního postavení NP Šumava na život obcí (omezení turistiky a rozvoje obcí ze strany NP a CHKO Šumava)
vysoký turistický a rekreační potenciál	nebezpečí poškození krajiny a přírody cestovním ruchem
vyznačené turistické trasy	nízký příliv turistů, nedostatečné využití vybudované infrastruktury cestovního ruchu
existence rozvíjející se kanceláře destinačního managementu PRO Šumavsko	sezónnost Šumavy
zlepšení informovanosti turistů, vytvoření společného informačního systému pro návštěvníky	technické problémy a velké finanční náklady na údržbu běžeckých tras
zlepšení nabídky komplexních služeb pro turisty, zavedení nabídky balíčků	chátrání památek a nevyužitých objektů (brownfieldy)
zvýšení přeshraniční spolupráce	možnost přírodních katastrof (polomy, požáry, povodně, kůrovec)
větší čerpání z dotací EU	úbytek zájmu turistů o danou destinaci
prostor pro rozvoj agroturistiky	problém klimatických změn počasí (v zimě nedostatek sněhu, v létě ošklivé počasí)
spolupráce obcí, podnikatelů a neziskových organizací (spolků, komunit)	politická a ekonomická situace
rozvoj a obnova infrastruktury (cyklodoprava, naučné stezky, oprava silnic, apod.)	
prostor pro vznik nových naučných stezek, soutěží a her v lesích a okrasných prvků lesa	

Zdroj: vlastní šetření

Tabulka 41 SWOT analýza Spolupráce

SPOLUPRÁCE	
SILNÉ STRÁNKY	SLABÉ STRÁNKY
navázaná partnerství	existence sociálně vyloučených lokalit
funkční propojení obcí na území MAS	nedostatečné propojení infosystémů v rámci regionu a nad jeho rámec
praktické zkušenosti s realizací projektů na bázi místního partnerství	problémové pokrytí mobilních sítí na území MAS
administrativní připravenost MAS k realizaci projektů	
výhodná poloha -trojmezí	
navázaná partnerství subjektů na území MAS v rámci přeshraniční spolupráce	
PŘÍLEŽITOSTI	OHROŽENÍ
další zapojování měst (Prachatice, Vimperk, Volary) do široké nabídky turistických atraktivit	nezájem občanů o dění v regionu
větší využití moderních technologií pro rozvoj partnerských vztahů a realizace společných aktivit	zhoršení komunikace mezi jednotlivými obcemi, politické změny

využití kulturního a přírodního dědictví a historických památek regionu MAS v rámci partnerských projektů	nedostatečná jazyková vybavenost občanů regionu MAS
další navazování spolupráce s jinými regiony a se zahraničím	
větší využívání dotačních titulů strukturálních fondů EU, národních dotačních politik a krajských grantů ve prospěch rozvoje území MAS	

Zdroj: vlastní šetření

13. ANALÝZA PROBLÉMŮ A POTŘEB

V tabulce jsou uvedeny problémy a potřeby území MAS Šumavsko. Informace byly získány šetřením v terénu (rozhovory, dotazníky, pracovní skupiny, veřejná projednání, atd.).

Tabulka 42 Analýza problémů a potřeb

Klíčová oblast	Vazba na celkovou SWOT analýzu	Problémy území MAS Šumavsko	Potřeby území MAS Šumavsko
1. Komunity život a tradice na venkově	S3, S4, S8, S13, W2, W7, W12, W18, W22, W23, S14, O1, O6, O7, T1, T4, T5, T12, T16, T19, T20, T21, T22	Ačkoli je na území MAS bohatý spolkový život, potýká se tato oblast s problémy, které ohrožují zachování komunit a tradic na venkově.	
		<ul style="list-style-type: none"> - nefungující spolupráce mezi jednotlivými spolky, mezi spolky v jednotlivých obcích probíhá rivalita - malá propojenost Šumavy a Pošumaví v oblasti komunikace mezi jednotlivými spolky - nedostatečná finanční podpora pro spolkovou činnost a její rozvoj, tím pádem se komunitní život odehrává v nevyhovujících prostorech a ztrácí tím své kouzlo - upadající počet místních tahounů, kteří drží tradice a zvyky na území MAS při životě 	<ul style="list-style-type: none"> - navázání spolupráce aktérů v oblasti spolkového a komunitního života na území MAS - vytvoření jednotné databáze spolků, včetně kalendáře kulturních a jiných akcí - aktivní vyhledávání budoucích leaderů - zajištění dostatečné finanční podpory pro fungování spolků a komunit
2. Podnikání a zaměstnanost (vč. Zemědělství)	S1, S4, S5, S10, S11, W1, W3, W4, W8, W10, W13, W14, W15, W16, W17, W18, O1, O2, O5, O9, O10, O13, O14, O15, O16, O17, O22, T6, T14, T15, T17	Na území MAS Šumavsko se nachází mnoho drobných podnikatelů a zemědělců, kteří se v posledních letech potýkají s mnoha problémy. Je třeba podpořit jejich činnost a zabránit tak odlivu těchto aktérů do zahraničí.	
		<ul style="list-style-type: none"> - malá konkurenceschopnost drobných podnikatelů a zemědělců (zastaralé vybavení, přemíra supermarketů v okolí) - malá vzdělanost MSP (špatné PR, vysoká administrativní zátěž) - malá atraktivita obživy v zemědělství, malá bonita půdy 	<ul style="list-style-type: none"> - zabránit odlivu podnikatelských aktivit a odlivu pracovního kapitálu do zahraničí za vyšším finančním ohodnocením - podpořit tradiční řemeslnou výrobu v podnikání a vzbudit zájem o tuto oblast - najít využití chátrajících objektů na území MAS - finančně podpořit podnikatele a zemědělce v zavádění nových technologií a inovací do podnikání, podpořit rozvoj agroturistiky - utvořit koncept pro nově začínající podnikatele (podnikatelský inkubátor)
3. Životní prostředí	S2, S4, S9, S11, S12, W13, O1, O2, O12, T2, T12, T13, T14	MAS Šumavsko z velké části pokrývá NP a CHKO Šumava. Z hlediska životního prostředí se jedná o velké plus, na druhé straně se potýkáme s častými omezeními ze strany vedení NP a CHKO Šumava, které brání rozvoji území.	
		<ul style="list-style-type: none"> - omezení vyplývající z ochrany přírody - v mnoha obcích chybí kanalizace a ČOV - problém s lokálními zdroji vytápění (znečištění ovzduší neekologickými kotli) 	<ul style="list-style-type: none"> - rozvoj infrastruktury kanalizace a ČOV - zapojení obcí do kolektivních systémů - potřeba osvěty a změny jednotlivých domácností z hlediska ekologičtějšího smýšlení v oblasti vytápění a třídění odpadů
4. Vzdělávání	S4, S7, S8, W4, W9, W10, W11, W12, O1,	Využití potenciálu v rámci MAS je spolupráce škol na území MAS, která by mohla přinést odpověď na otázku, jakými cestami a prostředky lze z pohledu zřizovatelů nejen udržet optimálně dimenzovanou síť škol, ale především jak pozitivně působit na zvyšování kvality a vybavenosti škol a školských zařízení včetně ovlivňování a	

	O8, O9, O10, O11, O16, T6, T11, T12, T16	zlepšování jejich rozvoje a úrovně vzdělávání v nich.	
		<ul style="list-style-type: none"> - nedostatečné a zastaralé technické vybavení nejen učeben, ale i budov - absence bezbariérovosti škol - nízká nabídka vzdělávacích kurzů pro dospělé - špatná dopravní dostupnost škol - nedostatek logopedů a speciálních pedagogů 	<ul style="list-style-type: none"> - udržet základní a mateřské školství ve venkovských oblastech - modernizace či vybudování nových učeben se zaměřením na technické vzdělávání, cizí jazyk, IT oblast a environmentální výuku - zajištění lepší dopravní obslužnosti do škol - rozšíření nabídky kurzů pro celoživotní vzdělávání - dostupnější nabídka kurzů cizích jazyků
5. Sociální oblast	S4, S6, W2, W5, W6, W7, W8, O1, O5, O8, T3, T12,	Na území MAS Šumavsko se nachází sociálně vyloučené lokality. Je proto potřeba vybudovat funkční síť sociálních služeb pro snížení ohrožení sociálního vyloučení obyvatel regionu. Možnou cestou může být podpora sociálních služeb a vytvoření sociálního podnikání, které na území MAS zcela chybí.	
		<ul style="list-style-type: none"> - malý rozsah sociálních služeb pro cílovou skupinu osoby v krizi - problémová umístitelnost osob 50+ na trhu práce - nedostatečná informovanost o sociálních službách a jeho dopadu - nedostačující nabídka prarodinných aktivit - neexistence sociálního podniku 	<ul style="list-style-type: none"> - potřeba využít prostor pro rozvoj mimoškolních aktivit - budování sítě sociálního podnikání v různých odvětvích - podpora služeb pro osoby v krizi s cílem eliminace sociální inkluze - rozvoj sociální terapie prostřednictvím agroturistiky
6. Oblast cestovního ruchu	S2, S4, S5, S9, S12, S13, W18, W19, W20, W21, O1, O3, O4, O9, O11, O13, O18, O19, O20, O21, T2, T6, T7, T8, T9, T10, T12, T18, T19	Díky poloze MAS Šumavsko, na kterém se nachází NP a CHKO Šumava a leží v příhraniční oblasti v těsném sousedství německých hranic, je důležitým aspektem rozvoj cestovního ruchu. Dobrým nástrojem pro rozvoj CR jsou právě se rozvíjející kanceláře destinačního managementu.	
		<ul style="list-style-type: none"> - problém v legislativě NP a CHKO Šumava - sezónnost Šumavy - chátrání památek a nevyužitých objektů - zastaralá infrastruktura cestovního ruchu (hotely, rekreační centra) - opakující se přírodní katastrofy (polomy, požáry, záplavy, kůrovec) - nízká nabídka služeb v oblasti agroturistiky - úbytek zájmu turistů a destinací 	<ul style="list-style-type: none"> - zlepšení propojenosti Šumavy a Pošumaví z hlediska společného PR, propagace a nabídky komplexních balíčků s cílem lepší informovanosti turistů - podpořit rozvoj a obnovu infrastruktury (cyklodoprava, naučné stezky, atd.) - podpořit rozvoj agroturistiky, o kterou je zájem
7. Spolupráce	S3, S4, T5, S5, S7, W18, O1, O9, O22, T1, T6, T20, T21	Prioritou MAS Šumavska je účelné navázání na tuto spolupráci a vytvoření pevné partnerské sítě se zapojením všech zájmových skupin z území. Nezanedbatelná je i spolupráce s ostatními jihočeskými MAS na úrovni Krajské sítě NS MAS.	
		<ul style="list-style-type: none"> - existence vyloučených lokalit - nezájem občanů o dění v regionu - vážnoucí komunikace mezi všemi subjekty v území MAS - špatná cizojazyčná vybavenost občanů v území MAS 	<ul style="list-style-type: none"> - větší využívání dotačních titulů ESI fondů, národních dotačních politik a krajských grantů ve prospěch rozvoje území MAS a vzájemné komunikace a spolupráce - potřeba navázat spolupráci se zahraničím (MAS příhraniční oblast) a ostatními sousedními subjekty - na bázi partnerských projektů využít kulturní a přírodní dědictví a historických památek regionu MAS

Zdroj: vlastní šetření

14. STRATEGICKÁ ČÁST

Zpracovatelský tým

Na zpracování strategie se podíleli zaměstnanci MAS Šumavsko:

- Hanka Lukešová
- Ing. Veronika Vaněčková
- Ing. Jaromír Polášek
- Bc. Markéta Kovářová
- Lucie Pechoušková
- Mgr. Iveta Frková

Vize

Vize Strategie komunitně vedeného rozvoje pro období 2014 - 2020

Ekonomicky i sociálně stabilní region se sebevědomými, vzdělanými a spokojenými obyvateli udržitelně využívající dostupné zdroje a rozvíjející nové příležitosti a přirozeně vytvářející ŽIVÝ A ŠTASTNÝ venkovský region Šumavska.

Schválení realizace SCLLD

Obce v územní působnosti MAS CHANCE IN NATURE - LOCAL ACTION GROUP (od 1. 1. 2015 MAS Šumavsko) schválily zařazení svého území do území působnosti MAS CHANCE IN NATURE - LOCAL ACTION GROUP na období 2014–2020.

Tabulka 43 Schválení obcí zařazení svého území do působnosti MAS

	Název obce	IČO obce	Jméno starosty	Datum podpisu
1.	Bohumilice	00250333	Nový Jaroslav	25. 9. 2014
2.	Bohunice	00582972	Frček Stanislav	25. 9. 2014
3.	Borová Lada	00250341	Ing. Hrazánková Jana	20. 8. 2014
4.	Bošice	00250350	Kroupa František	25. 9. 2014
5.	Budkov	00583332	Ing. Markytán Josef	20. 8. 2014
6.	Buk	00582 981	Mráz Antonín	26. 9. 2014
7.	Bušanovice	00582999	Zídková Marie	20. 8. 2014
8.	Čepřovice	00228702	Ing. Šimek Václav	17. 9. 2014
9.	Čkyně	00250384	Ing. Chval Stanislav	1. 10. 2014
10.	Drslavice	00583006	Dočkal Miroslav	26. 9. 2014
11.	Dub	00250406	Novák Václav	17. 9. 2014
12.	Dvory	00583014	Pěstová Vendula	26. 9. 2014
13.	Horní Vltavice	00250422	Fastner Jiří	2. 10. 2014
14.	Hoštice	00251232	Ing. Tománek Miroslav	17. 9. 2014
15.	Husinec	00250449	Friedberger Ludvík	26. 9. 2014

16.	Chlumany	00583022	Vlková Ivana	20. 8. 2014
17.	Chroboly	00250465	Valouch Oldřich	29. 9. 2014
18.	Kubova Huť	00583057	Ing. Kloše Zbyněk	2. 10. 2014
19.	Kvilda	00250511	Vostradovský Václav	2. 10. 2014
20.	Kratušín	00583049	Hodina František	26. 9. 2014
21.	Lažiště	00250520	Pěsta Jan	17. 9. 2014
22.	Lčovice	00583324	Kalousová Jindřiška	25. 9. 2014
23.	Lenora	00250538	Mgr. Krnáková Jaroslava	20. 8. 2014
24.	Lipovice	00583065	Marie Mühlsteinová	19. 9. 2014
25.	Litochovice	00667668	Božková Radka	25. 9. 2014
26.	Malenice	00251461	Bláhovec Josef	2. 10. 2014
27.	Milejovice	00667706	Vacek Milan	25. 9. 2014
28.	Nebahovy	00250597	Mráz František	29. 9. 2014
29.	Nicov	00583405	Podsklanová Lenka	2. 10. 2014
30.	Nové Hutě	00583316	Vácha Zdeněk	2. 10. 2014
31.	Pečnov	00583120	Král Josef	26. 9. 2014
32.	Prachatice	00250627	Ing. Malý Martin	1. 10. 2014
33.	Předslavice	00251691	Linpouch Vojtěch	25. 9. 2014
34.	Radhostice	00250643	Toman Jan	26. 9. 2014
35.	Stachy	00250678	Klíma Bořivoj	1. 10. 2014
36.	Stožec	00250686	Ing. Černý Martin	1. 10. 2014
37.	Strážný	00250694	Bc. Vacek Jiří	2. 10. 2014
38.	Strunkovice nad Blanicí	00250708	Ing. Matějka Karel	17. 9. 2014
39.	Svatá Maří	00250716	Linha František	25. 8. 2014
40.	Šumavské Hoštice	00250732	Mgr. Fleischman Petr	17. 9. 2014
41.	Tvrzice	00250767	Hávová Michaela	17. 9. 2014
42.	Újezdec	00583138	Svěchota Vladimír	25. 9. 2014
43.	Vacov	00250783	Roučka Miroslav	25. 9. 2014
44.	Vimperk	00250805	Ing. Petrášek Bohumil	2. 10. 2014
45.	Vlachovo Březí	00250821	Dragoun Lubomír	19. 8. 2014
46.	Volary	00250830	Pospíšilová Martina	1. 10. 2014
47.	Vrbice	00583421	Lešák Vladimír	3. 2. 2015
48.	Záblatí	00250848	Ing. Klabouch Vladislav	26. 9. 2014
49.	Zábrdí	00583146	Hinšt Miroslav	19. 8. 2014
50.	Zálezly	00250856	Kouba Josef	2. 10. 2014
51.	Zbytiny	00250864	Furiš Josef	1. 10. 2014
52.	Zdíkov	00250872	Mgr. Kantořík Zdeněk	29. 9. 2014
53.	Žárovná	00583413	Lahovcová Iveta	17. 9. 2014
54.	Žernovice	00583162	Kleinová Petra	29. 9. 2014

Zdroj: vlastní data

Téma 1 Komunity, život a tradice na venkově

Na území MAS Šumavska je potřeba prohloubit setkávání členů jednotlivých komunit za účelem realizace sociálních, vzdělávacích, kulturních a rekreačních aktivit. Podpoření aktivit zaměřených na pomoc komunitám, zlepšení nebo obnovení jejich schopností sociálního fungování v jejich přirozeném prostředí, bude mít pozitivní efekt na plnohodnotný občanský život na venkově. Koordinaci členů jednotlivých komunit bude řídit odborný komunitní sociální pracovník.

Strategický cíl 1 Podpořit identitu regionu prostřednictvím komunit s využitím tradic, rodiny a zkušeností

Specifický cíl 1.1 Život na venkově

Opatření 1.1.1 Podpora identity regionu

Cílem je podporovat jednotlivé komunity, které zde fungují a které vytvářejí identitu regionu. Důležitým krokem je propojit oblast Šumavy a Pošumaví, které jsou od sebe značně odděleny, hlavně z důvodu existence Národního parku Šumava, kde platí jiná pravidla než v Pošumaví a vládnu zde jiné klimatické podmínky. Je nutné brát Šumavu a Pošumaví z hlediska tradic a atraktivnosti na stejné úrovni. Lidé z oblasti Šumavy by měli mít povědomí o tradicích v Pošumaví a naopak. Obě oblasti by se navzájem z hlediska udržování identity regionu měly navzájem podporovat.

Aktivity

1.1.1.1 Podpora propojení Šumavy a Pošumaví

Opatření 1.1.2 Oživení nevyužívaných prostor se zapojením občanské společnosti

Cílem je smysluplné využití nevyužitých prostor připravených k realizaci akce/výstavy. V regionu se nachází mnoho objektů, které jsou opraveny, ale nevyužity. Naším cílem je oživit tyto prostory a dát jim perspektivu a naději.

Aktivity

1.1.2.1 Oživení nevyužitých prostor pomocí pořádání akcí, výstav, besed a jiných aktivit
--

Opatření 1.1.3 Živý a šťastný venkov

Cílem je všeobecná spokojenost lidí žijících na venkově. Aby byli lidé spokojeni, musí se cítit dobře v prostředí, ve kterém žijí. Je důležité udržovat identitu regionu a jednotlivých vesnic formou pořádání kulturních akcí, besed, výstav apod. Nejvýznamnější způsob udržení identity regionu jsou tradice, o které se musí pečovat a uchovávat je v živé paměti lidí, kteří zde žijí. Proto je důležité pořádat tradiční kulturní akce, jako je např. stavění máje, šibřinky,

masopust, konopická a další. Každá vesnice má svoje tradiční akce, kde se lidé sejdou a upevňují tak vztahy mezi sebou. Zároveň se prohlubuje láska k místu, kde žijí a celému regionu.

Aktivity

- | |
|--|
| <ul style="list-style-type: none"> 1.1.3.1 Podpora místních osobností a tahounů tradic a kulturního života v regionu 1.1.3.2 Podpora výchovy budoucích Leadrů 1.1.3.3 Podpora pořádání kulturních akcí, výstav, besed, tradic |
|--|

Specifický cíl 1.2 Podpora komunit na venkově

Opatření 1.2.1 Vytváření podmínek pro rozvoj komunit a udržování starých fungujících

Cílem je vytvářet takové prostředí, ve kterém by se místní komunity mohly rozvíjet a plně fungovat na určité úrovni. Pomocí poradenství pro nově začínající spolky by měly ulehčený start do nového ožívání kraje a kulturního života místních obyvatel. Začínající spolky by měly ulehčenou práci se sestavováním svých stanov, vedením administrativy a všech ostatních aktivit, související s formálním vedením spolku. V souvislosti s podporou identity regionu je důležité podporovat i místní osobnosti a tahouny kulturního života a pomáhat jim s jejich prezentací na veřejnosti. Dalším důležitým krokem je vychovávat budoucí Leadry, kteří později převzou organizování kulturního života a tradic v regionu. Aby dobře fungovala kulturní infrastruktura v regionu, musí spolky spolu komunikovat. Tuto práci by jim ulehčila databáze spolků a jejich aktivit, ve které by se zveřejňovaly veškeré kulturní akce a aktivity jednotlivých spolků působících v regionu.

Aktivity

- | |
|---|
| <ul style="list-style-type: none"> 1.2.1.1 Podpora fungujících komunit a jejich rozvoje 1.2.1.2 Podpora nově vznikajících komunit |
|---|

Opatření 1.2.2 Komunitní vzdělávání a výchova

Cílem je pomocí komunit i veškerých neformálních spolků a sdružení dále vzdělávat místní obyvatele nejen v regionálním duchu. Neformální vzdělávání je důležité jak pro dospělé lidi, tak i pro děti. Pro spokojený život v našem regionu je důležitá ekologická výchova, vzdělávání v oblasti společenských věd a udržitelného rozvoje, což by mohlo do povědomí dětí i rodičů vnést komunity věnující se této problematice. Nedílnou součástí neformálního a dalšího vzdělávání dospělých je i akademie 3. věku. V našem regionu žije mnoho aktivních seniorů, kteří by možnost se dále vzdělávat uvítali.

Aktivity

- | |
|--|
| <ul style="list-style-type: none"> 1.2.2.1 Neformální vzdělávání dětí i dospělých 1.2.2.2 Akademie 3. věku |
|--|

Opatření 1.2.3 Podpora spolupráce spolků

Cílem je spolupráce spolků a vzájemná podpora v pořádání akcí v regionu. V regionu existuje mnoho aktivních spolků, které spolu nespolupracují. Cílem je navázat spolupráci, čímž si ulehčí propagaci svých aktivit a návštěvníkovi budou moci nabídnout více akcí či komplexnější akce, které se bude účastnit více různě zaměřených spolků. Důležité je, aby byla sestavena databáze spolků, které jsou aktivní a začala fungovat komunikace mezi nimi.

Aktivita
1.2.3.1 Vytvoření databáze aktivních a fungujících spolků na území
1.2.3.2 Podpora spolupráce aktivních a začínajících spolků v regionu

Identifikace hlavních cílových skupin

- stávající komunity, spolky
- začínající komunity
- rodiče s dětmi
- senioři
- majitelé nevyužitých prostor pro pořádání různých akcí, výstav a jiných aktivit
- pořadatelé kulturních akcí, výstav, besed, tradic
- všichni obyvatelé regionu + návštěvníci

Určení typů příjemců, kteří budou podporováni

- stávající komunity, spolky
- začínající komunity
- majitelé nevyužitých prostor pro pořádání akcí, výstav a jiných aktivit
- pořadatelé kulturních akcí a podobných aktivit

Téma 2 Podpora podnikání, zemědělství a zaměstnanosti

V oblasti podnikání v regionu MAS Šumavsko je potřeba neustále podporovat drobné podnikatele a malé zemědělce. Důležité je zaměřit se na začínající podnikatele a pomoci jim přinést inovace a podporu ve využití místních zdrojů. Zároveň využít možné spolupráce a zkušeností k udržení nízké nezaměstnanosti. Pro zemědělce je velkým potenciálem rozvíjení agroturistiky, která bude zaměřena zejména na animoterapii.

Strategický cíl 2: Zvýšit místní produkci a podpořit inovace v podnikání

Specifický cíl 2.1 Podpora rozvoje zemědělství

Opatření 2.1.1 Podpora malých zemědělců

Cílem je prostřednictvím podpory malých zemědělců podporovat identitu regionu, regionálních výrobků a tradičních regionálních řemesel. V souvislosti s rozšiřováním výroby bude existovat návaznost na vytvoření nových pracovních míst. Malým zemědělcem se zde myslí zemědělec obhospodařující půdu do 100 ha a zároveň musí mít maximálně 3 zaměstnance.

Aktivity
2.1.1.1 Podpora malých zemědělců do 100 ha a max. 3 zaměstnanci

Opatření 2.1.2 Podpora založení a rozvoje agroturistiky

Cílem podpory agroturistiky je podpora takových zemědělců, kteří chovají zvířata a jsou ochotni spolupracovat s tělesně postiženými lidmi. Agroturistika by v tomto případě probíhala na základě animoterapie (např. hipoterapie apod.). Agroturistika je důležitým prostředkem ve vzdělávání dětí, které tak mají přístup k přírodě, zvířatům a ke krajině. Dalším cílem je spojení škol v přírodě a agroturistiky (v návaznosti na vzdělávání dětí).

Aktivity
2.1.2.1 Podpora agroturistiky ve vazbě na sociální služby

Specifický cíl 2.2 Podpora podnikání na venkově

Opatření 2.2.1 Podnikatelský inkubátor

Cílem podnikatelského inkubátoru je pomoci začínajícím a stávajícím podnikatelům v jejich činnosti. Možná podpora by probíhala formou poradenství zaměřeného na bezpečnost práce, základy podnikání, administrace v podnikání, základy účetnictví apod. Spolupráce by probíhala ve spolupráci s oblastní hospodářskou komorou.

Aktivita
2.2.1.1 Podpora poradenství pro začínající podnikatele
2.2.1.2 Podpora inovativních finančních nástrojů

Opatření 2.2.2 Posílení konkurenceschopnosti na venkově a podpora exportu

Cílem tohoto opatření je podpořit rozvoj drobného podnikání na venkově, a tím pomoci malým živnostníkům v jejich činnosti a zlepšení konkurenceschopnosti nejen na tuzemském trhu.

Cílem je podpora účasti malých živnostníků a podnikatelů na zahraničních trzích (Německo). Důležité je, aby se dostali do povědomí okolí a získali kontakty. Cílem je rozšířit povědomí o výrobcích drobných regionálních podnikatelů a živnostníků a vzbudit o ně zájem.

Aktivita
2.2.2.1 Podpora umístění regionálního výrobku na zahraniční trhy
2.2.2.2 Podpora jazykových kurzů pro podnikatele
2.2.2.3 Podpora drobných podnikatelů
2.2.2.4 Podpora lesnictví

Opatření 2.2.3 Podpora odborných stáží v podnicích

Cílem je získat zájem studentů o pracovní místa v regionu a mladou generaci zde udržet. Dalším cílem je udržet relativně nízkou nezaměstnanost v našem regionu formou podpory zaměstnaneckých stáží pro cílovou skupinu na poloviční úvazek či na dobu ½ roku.

Aktivita
2.2.3.1 Podpora odborných stáží pro studenty v regionálních firmách
2.2.3.2. Podpora brigády formou zaměstnaneckých stáží pro osoby 50+ let

Identifikace hlavních cílových skupin

- začínající podnikatelé, zemědělci
- drobní regionální podnikatelé, řemeslníci živnostníci
- studenti
- lidé 50+
- děti, rodiče s dětmi, děti využívající školy v přírodě
- handicapovaní lidé

Určení typů příjemců, kteří budou podporováni

- malý zemědělci (do 100 ha, max. 3 zaměstnanci)
- drobní regionální podnikatelé, řemeslníci, živnostníci

Téma 3 Životní prostředí

Na území MAS Šumavsko se nachází NP a CHKO Šumava. Velkou část tvoří lesy, louky a pastviny, kde se projevuje přirozený ráz krajiny typické pro tuto oblast. Díky existenci NP a CHKO Šumava je zde krajina velmi zachovaná a ochrana životního prostředí je prioritním tématem.

Strategický cíl 3 Udržet Šumavské prostředí pro život a podpořit další zlepšení využití přírodních zdrojů

Specifický cíl 3.1 Péče o přírodní zdroje v regionu

Opatření 3.1.1 Koloběh vody

Cílem je znovuvyužití odpadních vod a vhodné využití vodních zdrojů. Důležité je komplexní zmapování území všech toků a dostupných zdrojů vody. Dalším cílem je podpora vybudování nových malých ČOV, zvláště tam, kde není ekonomicky výhodné vybudovat velkou ČOV pro celou obec nebo větší oblast. Na území se nachází mnoho oddělených osad a jako nejvíce ekonomické se jeví vybudovat malé ČOV pro každou osadu zvlášť.

Aktivity

- 3.1.1.1 Podpora znovuvyužití odpadních vod
- 3.1.1.2 Podpora vhodného využití vodních zdrojů
- 3.1.1.3 Komplexní zmapování území z hlediska vodních zdrojů
- 3.1.1.4 Podpora vybudování malých ČOV

Opatření 3.1.2 Podpora využití druhotných systémů se zaměřením na bioodpad

Cílem je podporovat využití druhotných systémů a vyšší vytríděnost odpadu v území. Podporovat vznik nových systémů a vybavenost těchto systémů. Pro lepší a snazší třídění odpadu. V současné době je velký problém bioodpad, proto se zaměřit na jeho zpracování. V souvislosti s bioodpadem podporovat pořízení kontejnerů na bioodpad do všech částí, kde jsou potřeba.

Aktivity

- 3.1.2.1 Podpora využití druhotných systémů se zaměřením na bioodpad
- 3.1.2.2 Podpora vybavenosti druhotných systémů se zaměřením na bioodpad

Opatření 3.1.3 Dřevo a kámen

Cílem je opět probudit zájem o tradiční řemeslnou výrobu spojenou se dřevem a kamenem, která nedomyšlitelně patří k našemu území od nepaměti. Důležité je podporovat vznik nových řemeslných dílen a pomáhat udržet stávající dílny v území. Oblast úzce souvisí s oblastí vzdělávání. Znovu obnovit řemeslnou výrobu má základ již u dětí ve škole. Tam

podporovat řemeslné dílny a vzbudit v nich zájem, jít se učit těmto řemeslům a vybudovat v nich vztah k přírodním materiálům.

Dalším cílem je oprava a obnova tarasů, kterých je v naší krajině nespočet.

Aktivita
3.1.3.1 Podpora řemeslné výroby
3.1.3.2 Podpora vzniku nových řemeslných dílen
3.1.3.3 Podpora zájmu o řemeslnou výrobu na školách
3.1.3.4 Oprava a obnova tarasů

Specifický cíl 3.2 Podpora ekologické stability

Opatření 3.2.1 Podpora změny vytápění a pravidelné měření emisí

Cílem je podporovat ekologičtější vytápění domácností. V dnešní době je topná sezóna spojena s velkým znečištěním ovzduší a naším cílem je znečištění snížit. Také je potřeba v zimních měsících provést emisní měření na celém území a zanalyzovat tak situaci.

Aktivita
3.2.1.1 Podpora změny vytápění
3.2.1.2 Zavedení pravidelného měření emisí

Opatření 3.2.2 Veřejná zeleň formou podpory původních druhů

Cílem je podpořit vznik nových veřejných zelení, liniových zelení, starých mezí a cest a zlepšit péči o stávající zeleň v obcích a místních částech. Na Šumavě a v Pošumaví se vyskytují určité specifické druhy dřevin, a proto by bylo vhodné podporovat obnovu původních druhů dřevin a navracet je tak na jejich původní místo.

Aktivita
3.2.2.1 Podpora vzniku nové veřejné zeleně vysazováním původních druhů dřevin

Specifický cíl 3.3 Spolupracující a otevřený region

Opatření 3.3.1 Podpora regionálního patriotismu

Cílem je podporovat regionální produkty, produkci a region jako takový. Důležité je dostat naše regionální výrobky a region do povědomí lidí nejen z našeho území, ale i z okolí a přeshraničně. Cílem je podporovat podnikání, regionální produkci a vzdělávání v této oblasti. S tím souvisí i podpora vzniku naučných stezek v území, zvýšení atraktivity lesů a pořádání různých soutěží, které by přilákali zájem široké veřejnosti o náš region.

Aktivita
3.3.1.1 Podpora regionálních řemeslníků, podnikatelů a zemědělců
3.3.1.2 Podpora vzniku naučných stezek a soutěží

Opatření 3.3.2 Podpora spolupráce Šumavy a Pošumaví

Cílem je propojení Šumavy a Pošumaví. Důležitým bodem je vzbudit zájem lidí o sousední oblast. Propojení může probíhat formou pořádání kulturních akcí, společnými propagačními materiály, ale hlavně komunikací obou oblastí z hlediska spolupráce na dalším rozvoji a rozkvetu území. Podpora vytvoření jednotného kalendáře akcí, který by byl umístěn mimo jiné i na webu, by vzájemné propagaci prospělo.

Aktivity
3.3.2.1 Podpora kulturních akcí a společná propagace v oblasti Šumavy a Pošumaví
3.3.2.2 Vytvoření jednotného kalendáře kulturních akcí v oblasti Šumavy a Pošumaví

Identifikace hlavních cílových skupin

- soukromá domácnost (v rámci budování malých ČOV + snižování emisí)
- menší skupina soukromých domácností dohromady
- obec, městys, město
- podnikatelé, zemědělci, řemeslníci (vytvářející regionální produkty a výrobky)
- organizátoři kulturních akcí
- děti a rodiče
- obyvatelé regionu + návštěvníci
- učitelé

Určení typů příjemců, kteří budou podporováni

- soukromá domácnost (v rámci budování malých ČOV + snižování emisí)
- menší skupina soukromých domácností dohromady
- obec, městys, město
- podnikatelé, zemědělci, řemeslníci (vytvářející regionální produkty a výrobky)
- organizátoři kulturních akcí
- školy

Téma 4 Vzdělávání

Na území MAS Šumavsko se nachází mnoho venkovských škol. Prioritou je jejich udržení a další rozvoj infrastruktury pro zajištění efektivnějšího vzdělávání na venkově. Většina venkovských škol řeší špatnou dopravní obslužnost pro své žáky.

MAS Šumavsko si klade za cíl rozvíjet nabídku dalšího vzdělávání svých obyvatel.

Strategický cíl 4 Zlepšit podmínky pro vzdělaný region a místní trh práce

Specifický cíl 4.1 Zvýšení kvality vzdělávání a celoživotního učení

Opatření 4.1.1 Zvýšení kvality předškolního vzdělávání

Cílem je zvýšit úroveň a kvalitu předškolní výuky. V dnešní době je velký nedostatek speciálních pedagogů, jako jsou např. logopedi, kteří jsou v předškolní výuce u dětí velmi důležitou součástí přípravy do školy a do budoucího života.

Aktivita

4.1.1.1 Podpora zvýšení kvality výuky předškolního vzdělávání

Opatření 4.1.2 Škola jako centrum vzdělávání dospělých

Cílem je vytvořit příležitost pro znovuvzdělávání dospělých. Mnoho dospělých lidí má zájem se dále vzdělávat v oborech jako je výtvarná výchova, různé praktické činnosti, cizí jazyky či sport. Škola na tyto kurzy má dostatečné prostory nebo i pedagogické kapacity, které by mohla poskytnout pro vzdělávání dospělých.

Aktivita

4.1.2.1 Podpora dalšího vzdělávání dospělých

4.1.2.2 Podpora spolupráce spolků, obcí, NNO a jiných komunit ve vzdělávání

Specifický cíl 4.2 Zvýšení dostupnosti infrastruktury pro vzdělávání a celoživotní učení

Opatření 4.2.1 Rekonstrukce objektů a vybavenost ZŠ

Cílem je celková rekonstrukce školních objektů a pořízení nebo obnova nového vybavení pro školní výuku. Je potřeba podporovat modernizaci školních budov podle evropských norem. Hlavní je výměna osvětlení v učebnách a ostatních místnostech školních budov a výměna slaměných stropů, které se na mnoha venkovských školách ještě nacházejí apod.

Aktivity
4.2.1.1 Modernizace a obnova školních budov
4.2.1.2 Podpora bezbariérovosti
4.2.1.3 Podpora fondu havarijního stavu

Opatření 4.2.2 Doprovodná infrastruktura a dostupnost vzdělávání

Cílem je zlepšit a zmodernizovat doprovodnou infrastrukturu v mateřských i základních školách. Modernizace a obnova se týká především školních kuchyní, jídelen, výdejů, ale i celých školních budov, družiny, sportovišť a školních pozemků. Důležitá je podpora modernizace problémové části jako celku, tzn. obnova jídelny, kuchyně i výdejny dohromady. Obnova a budování školních hřišť pouze ve vazbě na výuku.

Dalším cílem tohoto opatření je zajištění kvalitní dostupnosti vzdělávání. Především se jedná o rekonstrukci i budování sítě cyklostezek a cyklotras mezi bydlištěm žáků a vzdělávacím zařízením. Splnění tohoto cíle bude mít dopad nejen na zajištění kvalitní dostupnosti vzdělávání, ale i na životní prostředí, ekologické smýšlení dětí, jejich fyzické zdraví a v neposlední řadě i zlepšení bezpečnosti provozu.

Aktivity
4.2.2.1 Modernizace doprovodné infrastruktury v ZŠ i MŠ, včetně zajištění dostupnosti

Opatření 4.2.3 Vybavení a modernizace učeben

Cílem je zlepšit podmínky pro technické a přírodní vzdělávání na školách. Na mnoha školách existují zastaralé technické dílny, nedostatek pomůcek na pěstitelskou činnost nebo zastaralé či neexistující cvičné kuchyňky. Jelikož v dnešní době je velký nedostatek řemeslníků, je nezbytné u dětí znovu vzbudit zájem o technické a řemeslnické obory. Díky novým moderním dílnám a pomůckám budou mít děti větší zájem o tyto nedocenené obory. Dalším cílem je zmodernizovat vybavení pro fyzikální, chemické a biologické laboratoře, jazykové učebny a IT učebny. Na mnoha školách jsou velice zastaralé nebo se zde vůbec nenacházejí.

Aktivity
4.2.3.1 Modernizace technických dílen, cvičných kuchyňek, pomůcek na pěstitelskou činnost, jazykové učebny, IT učebny atd.
4.2.3.2 Modernizace vybavení fyzikálních, biologických a chemických laboratoří

Identifikace hlavních cílových skupin

- zaměstnanci základních a mateřských škol
- děti (žáci) a rodiče
- dospělí lidé
- obce
- řemeslníci
- specializovaní pedagogové, logopedi
- spolky, neziskové organizace, komunity
- handicapovaní lidé

Určení typů příjemců, kteří budou podporováni

- mateřské školy
- základní školy
- řemeslníci
- obce
- specializovaní pedagogové, logopedi
- spolky, neziskové organizace, komunity

Téma 5 Sociální oblast

Na celém území MAS Šumavsko funguje proces komunitního plánování sociálních služeb, který zjišťuje potřeby pro rozvoj této oblasti komunitním způsobem. Vytvořené strategické dokumenty důležitým podkladem pro rozvoj sociálních služeb na našem území.

Strategický cíl 5 Vybudovat funkční síť sociálních služeb pro snížení ohrožení sociálního vyloučení obyvatel regionu**Specifický cíl 5.1 Podpora sociálního začleňování****Opatření 5.1.1 Všeobecná podpora osob ohrožených sociálním vyloučením****Opatření 5.1.1 Všeobecná podpora osob ohrožených sociálním vyloučením**

Cílem je podpořit začleňování osob ohrožených sociálním vyloučením, a to prostřednictvím podpory rozvoje sociálních služeb a sociálního podnikání na území MAS Šumavsko. Cílem je také realizovat aktivity zaměřené na prevenci sociálně vyloučených osob a podporu komunitní sociální práce v sociálně vyloučených lokalitách, které se na našem území nacházejí 3 (Vimperk, Volary, Prachatice). To vše s využitím znalostí lokálního prostředí.

Aktivity

- 5.1.1.1 Podpora rozvoje sociálních služeb
- 5.1.1.2 Vznik a rozvoj podnikatelských aktivit v oblasti sociálního podnikání

Opatření 5.1.2 Zajištění doprovodných služeb

Cílem je zajištění informovanosti o problematice sociálních služeb jak u široké veřejnosti, tak i v rámci samospráv na území MAS Šumavsko. Místním šetřením bylo zjištěno, že především v malých obcích je nedostatečná informovanost o poskytovaných sociálních službách, která vede k sociálnímu vyloučení. Informovanost by mohla být zajištěna komunitním sociálním pracovníkem, který bude řešit i problematiku vzdělávání veřejnosti na venkově (zejména dluhová problematika, kyberšikana, atd.).

Aktivity

- 5.1.2.1 Realizace vzdělávacích aktivit pro veřejnost, vč. zajištění informovanosti o sociálních a doprovodných službách
- 5.1.2.2 Podpora doprovodných služeb a dobrovolnictví

Opatření 5.1.3 Podpora prarodinných opatření

Cílem je rozvinout aktivity zaměřené na podporu mimoškolní činnosti pro děti a mládež s preventivním efektem. Cílem individuální péče o děti bude zajištění doprovodu dětí na kroužky a jiné zájmové aktivity, apod.

Aktivity

5.1.3.1 Podpora mimoškolních aktivit pro děti a mládež

5.1.3.2 Individuální péče o děti

5.1.3.3 Podpora Mezigeneračních vztahů v rodinách

Téma 6 Cestovní ruch

Díky poloze MAS Šumavsko, na kterém se nachází NP a CHKO Šumava a leží v příhraniční oblasti v těsném sousedství německých hranic, je důležitým aspektem rozvoj cestovního ruchu. Dobrým nástrojem pro rozvoj CR jsou právě se rozvíjející kanceláře destinačního managementu. Propagaci, rozvoj v CR a zvyšování návštěvnosti našeho a okolního území zajišťuje destinační kancelář PRO Šumavsko.

Strategický cíl 6 Podpořit výrazné zvýšení podílu cestovního ruchu na lokální ekonomice se zohledněním udržitelných forem cestovního ruchu Šumavska

Specifický cíl 6.1 Využití potenciálu našeho regionu v oblasti CR

Opatření 6.1.1 Podpora řízení destinace

Cílem je podporovat vznik jednotné destinace, to znamená propojit Šumavu a Pošumaví. V rámci obou oblastí podporovat pořádání kulturních akcí a zpětnou podporu akcí. Důležité je vytvoření databáze akcí obou oblastí a jejich pravidelná aktualizace. Databáze by byla dostupná i na webových stránkách.

Dalším cílem je vytvořit propojení subjektů v obou oblastech. Důležité je uspokojit návštěvníka pomocí komplexnosti nabízených služeb. Podpora propojenosti poskytovatelů služeb, obcí a spolků a jejich následná komunikace a spolupráce.

Aktivity

- 6.1.1.1 Podpora vzniku jednotné destinace - propojení Šumavy a Pošumaví
- 6.1.1.2 Podpora pořádání kulturních akcí
- 6.1.1.3 Zpětná podpora kulturních akcí
- 6.1.1.4 Vytvoření databáze kulturních akcí obou oblastí - Šumavy i Pošumaví
- 6.1.1.5 Vytvoření sítě podnikatelských subjektů, obcí a spolků v oblasti CR
- 6.1.1.6 Podpora spolupráce a propojenosti subjektů

Opatření 6.1.2 Podpora stáží

Cílem je udržet v regionu mladou generaci a poskytnout jim pracovní místo. Formou stáží pro studenty u místních firem, podnikatelů a živnostníků si mladí lidé získají vztah k regionu a budou mít snazší start do pracovního života. Dalším cílem je poskytovat brigády seniorům. V regionu existuje mnoho aktivních seniorů, kteří stále chtějí pracovat. Proto je důležité podporovat podnikatele, kteří poskytnou takovéto pracovní místa.

Další cílem je pořádat exkurze pro podnikatele za účelem zvýšení povědomí o dobře fungujících podnicích a získání příkladů dobré praxe. Podnikatelé by získali nové zkušenosti, rady a inspiraci, jak úspěšněji vést svůj podnik.

Aktivity
6.1.2.1 Podpora stáží pro studenty
6.1.2.2 Podpora brigád pro seniory
6.1.2.3 Podpora využití volných kapacit
6.1.2.4 Pořádání exkurzí pro podnikatele

Opatření 6.1.3 Využití tradičních řemesel

Cílem je podporovat tradiční řemeslnou výrobu v našem regionu a umět ji vhodně využít. Podporovat řemeslníky a jejich dílny, pořádat workshopy a další akce spojené s prezentací řemeslné výroby regionu.

Aktivity
6.1.3.1 Podpora tradiční řemeslné výroby
6.1.3.2 Podpora řemeslných dílen a pořádání workshopů

Specifický cíl 6.2 Kvalitní a dostupná infrastruktura v oblasti CR

Opatření 6.2.1 Komunitní a zdravotní infrastruktura a vybavení pro obyvatele a návštěvníky

Cílem je vybudovat vybavení pro obyvatele a návštěvníky, které by sloužilo pro využití jejich volného času. Jedná se především o hřiště jakéhokoliv typu, půjčovny kol, venkovní učebny apod.

Aktivity
6.2.1.1 Budování komunitní a zdravotní infrastruktury
6.2.1.2 Pořízení vybavení pro obyvatele a návštěvníky

Opatření 6.2.2 Doprovodná infrastruktura cestovního ruchu

Cílem je vybudovat v regionu doprovodnou infrastrukturu např. u naučných stezek, zastavení, odpadové koše, apod. Důležité je, aby se zde návštěvník cítil dobře, pak se bude i nadále vracet. Doprovodná infrastruktura návštěvníkovi, ale i stálému obyvateli, zpříjemní pobyt v regionu.

Aktivity
6.2.2.1 Podpora vybudování doprovodné infrastruktury

Identifikace hlavních cílových skupin

- pořadatelé kulturních akcí
- provozovatel společného webu, kde budou uveřejněny a aktualizovány kulturní akce Šumavy a Pošumaví
- obce
- komunity
- podnikatelé

- řemeslníci
- děti a rodiče
- senioři
- návštěvníci (turisté)
- všichni obyvatelé regionu

Určení typů příjemců, kteří budou podporováni

- pořadatelé kulturních akcí
- provozovatel společného webu, kde budou uveřejněny a aktualizovány kulturní akce Šumavy a Pošumaví
- obce
- komunity
- podnikatelé
- řemeslníci

Téma 7 Spolupráce

MAS Šumavsko byla od začátku otevřena pro všechny partnery se zájmem o rozvoj území. Rozvoj spolupráce úspěšně probíhal již v období 2007-2013. Při přípravách SCLLD bylo na tento rozvoj úspěšně navázáno v rámci komunitních projednávání. Prioritou MAS Šumavska je účelné navázání na tuto spolupráci a vytvoření pevné partnerské sítě se zapojením všech zájmových skupin z území.

Nezanedbatelná je i spolupráce s ostatními jihočeskými MAS na úrovni Krajské sítě NS MAS.

Strategický cíl 7 Funkčně propojit obce území MAS s využitím zkušeností s realizací projektů na bázi místního partnerství

Specifický cíl 7.1 Rozvoj partnerství

Opatření 7.1.1 Rozvoj mezinárodní, národní a místní spolupráce

Cílem je další rozvoj a prohlubování spolupráce na mezinárodní, národní a místní spolupráce s využitím nově získaných kontaktů.

Aktivity
7.1.1.1 Rozvoj místní spolupráce
7.1.1.2 Rozvoj přeshraniční spolupráce

Vazba na strategické dokumenty

Při tvorbě strategie jsme čerpali z mnoha strategických dokumentů, které byly důležitým podkladem. Jedná se o strategické dokumenty jednotlivých obcí, mikroregionů, DSO, SO ORP a v neposlední řadě i strategických národních dokumentů a dokumentů Jihočeského kraje. Strategie CLLD MAS Šumavsko je v souladu s těmito dokumenty.

Tabulka 44 Přehled strategických dokumentů

Druh dokumentu	Název strategického dokumentu	Zdroj
Strategické dokumenty obce	Územní plánovací dokumentace (ÚPD)	weby jednotlivých obcí
	Rozvojové strategie obcí	weby jednotlivých obcí
Strategické dokumenty mikroregionů a DSO	Strategický dokument mikroregionu Horní Vltava - Boubínsko	www.hornivltava.cz
	Strategický dokument mikroregionu Vlachovo Březí	není k dispozici na webu
	Strategický dokument DSO Věneč	není k dispozici na webu
	Strategický dokument DSO Prachaticko	není k dispozici na webu
	Strategický dokument mikroregionu Šumava - západ	není k dispozici na webu
	Strategický dokument Šumavské podhůří	není k dispozici na webu
Strategické dokumenty SO ORP Vimperk, Prachatice, Strakonice	Komunitní plán sociálních služeb na území ORP Vimperk na období 2011-2014	http://www.kpjck.cz/content/download/108-komunitni-plan-socialnich-sluzeb-vimperk.pdf
	Komunitní plán sociálních služeb SO ORP Strakonice 2012-2014	http://www.strakonice.eu/sites/default/files/zdrave_mesto/komunitni_plan_socialnich_sluzeb_orp_strakonice.pdf
	Komunitní plán sociálních služeb SO ORP Prachatice 2012-2014 (platnost prodloužena i na rok 2015)	http://www.prachatice.eu/sites/default/files/docs/socialni/komun_plan_2012_2014.pdf
	Územně analytické podklady SO ORP Vimperk	http://www.vimperk.cz/1495/cz/normal/uap#.VnPY8vnhDtQ
	Územně analytické podklady SO ORP Strakonice	http://www.strakonice.eu/content/uzemne-analyticke-podklady-2014-3-aktualizace
	Územně analytické podklady SO ORP Prachatice	http://www.prachatice.eu/mestsky-urad/uzemni-planovani/uzemne-analyticke-podklady/uplna-aktualizace-uap-v-roce-2014
Strategické dokumenty Jihočeského kraje	Střednědobý plán rozvoje sociálních služeb Jihočeského kraje	http://www.kraj-jihocesky.cz/1225/strednedoby_plan_rozvoje_socialnich_sluzeb_jihoceskeho_kraje.htm
	Program rozvoje Jihočeského kraje	http://www.kraj-jihocesky.cz/1598/program_rozvoje_jihoceskeho_kraje_2014_8211_2020.htm

	Dlouhodobý záměr vzdělávání a rozvoje výchovně vzdělávací soustavy Jihočeského kraje 2012-2016	http://www.kraj-jihocesky.cz/file.php?par%5Bid_r%5D=58284&par%5Bview%5D=0
	Cyklogeneral Jihočeského kraje 2014-2020	http://www.jihoceske-cyklostezky.cz/njc/dokumenty-ke-stazeni/cyklogenerel-jck/
Národní strategické dokumenty	Národní strategie rozvoje cyklistické dopravy ČR pro léta 2013-2020	http://www.cyklodoprava.cz/file/cyklostrategie-2013-final/
	Strategie sociálního začleňování 2014-2020	http://www.mpsv.cz/files/clanky/17082/strategie_soc_zaclenovani_2014-20.pdf
	Národní strategie rozvoje sociálních služeb 2014-2020	http://www.nrzp.cz/aktualne/informace-predsedy-nrzp-cr/1246-informace-c-65-2014-navrh-narodni-strategie-rozvoje-socialnich-sluzeb.html
	Dlouhodobý záměr vzdělávání a rozvoj vzdělávací soustavy ČR na období 2015-2020	http://www.msmt.cz/vzdelavani/skolstvi-v-cr/dlouhodoby-zamer-vzdelavani-a-rozvoje-vzdelavaci-soustavy-3
	Dopravní politika ČR pro období 2014-2020 s výhledem do roku 2050	http://databaze-strategie.cz/cz/md/strategie/dopravni-politika-cr-pro-obdobi-2014-2020-s-vyhledem-do-roku-2050
Ostatní strategické dokumenty	Strategie území správního obvodu ORP Vimperk v oblasti předškolní výchovy a základního školství, sociálních služeb, odpadového hospodářství a cestovního ruchu na období 2015-2024	https://drive.google.com/folderview?id=0B5DggHE3zHReeE82eVVOS1hqV1E&usp=drive_web
	Strategie území správního obvodu ORP Prachatice v oblasti předškolní výchovy a základního školství, sociálních služeb, odpadového hospodářství a cestovního ruchu na období 2015-2024	https://drive.google.com/folderview?id=0B5DggHE3zHReeE82eVVOS1hqV1E&usp=drive_web

Zdroj: webové stránky institucí

Popis integrovaných a inovativních rysů strategie a hierarchie cílů, včetně jasných a měřitelných cílů pro výstupy a výsledky

Cílem celé strategie je vytvoření ekonomicky i sociálně stabilního regionu se spokojenými obyvateli žijícími v prostředí s kvalitním životním prostředím, o které je potřeba pečovat. Integrační prvky tvoří zejména:

- propojení opatření zaměřených na ekonomický růst a sociální stabilitu – zapojením mikropodniků a zemědělských subjektů a dále vznikem sociálních podniků
- využití dlouhodobého plánování sociálních služeb ve vazbě na realizaci programů na podporu sociální stability v regionu a řešení stávajících slabých míst
- využití kvalitního životního prostředí pro udržitelný růst – v návaznosti na udržitelné pracovní místa (mikropodniky) péči o krajinu (zemědělské projekty) a využití příležitosti nabízející velká rozloha lesních pozemků
- příprava projektů spolupráce integrující partnery z mnoha segmentů do společných projektů
- zapojení dětí a mládeže do realizace SCLLD – propojení vydělávání a segmentu hospodářství přinese nové budoucí zaměstnance a dojde k dalšímu zkvalitnění výuky především na úrovni MŠ a ZŠ.

MAS Šumavsko dlouhodobě využívá inovativní metody a způsoby řešení. V minulém období se například zapojila do certifikace Českého systému kvality služeb, stala se oceněnou organizací v rámci Národní soustavy kvalifikací a jako jedna z prvních MAS využívá i v organizačních činnostech on-line nástrojů a komunikace.

V rámci návrhu cílů a opatření bohužel musela MAS přizpůsobit některé své návrhy na možnosti vyplývající z omezení programových dokumentů. Přesto se podařilo zahájit činnost spoluzaložené organizace destinačního managementu, který se bude zabývat i otázkou agroturistiky (součást SCLLD) nebo podpoře „vnitřních“ sociálních podniků, které budou kombinovat prvky podnikatelské a sociální ve vazbě na další opatření strategie.

Akční plán

MAS Šumavsko má v rámci své SCLLD vypracované 3 samostatné programové rámce, které jsou v souladu s dotačními programy na období 2014-2020, podporovaných z fondů EU. Programové rámce Integrovaného regionálního operačního programu, Operačního programu Zaměstnanost a Programu rozvoje venkova jsou zpracovány na základě výstupů komunitně vedeného místního rozvoje a důkladnou analýzou území.

Obsah programových rámců je provázaný s klíčovými oblastmi rozvoje území a na nich navazujícími strategickými cíli, specifickými cíli a opatřeními, jejichž struktura a obsahová náplň je podrobně popsána ve strategické části SCLLD MAS Šumavsko.

PROGRAMOVÝ RÁMEC IROP

Komunitně vedený místní rozvoj v rámci Integrovaného regionálního operačního programu (IROP) může být realizován v Prioritní ose 4. Tato prioritní osa podporuje aktivity z prioritních os 1, 2 a 3, konkrétně ze strategických cílů:

- 1.2 Zvýšení podílu udržitelných forem dopravy,
- 1.3 Zvýšení připravenosti k řešení a řízení rizik a katastrof,
- 2.1 Zvýšení kvality a dostupnosti služeb vedoucích k sociální inkluzi,
- 2.2 Vznik nových a rozvoj existujících podnikatelských aktivit v oblasti sociálního podnikání,
- 2.3 Rozvoj infrastruktury pro poskytování zdravotních služeb a péče o zdraví,
- 2.4 Zvýšení kvality a dostupnosti infrastruktury pro vzdělávání a celoživotní učení,
- 3.1 Zefektivnění prezentace, posílení ochrany a rozvoje kulturního dědictví,
- 3.3 Podpora pořizování a uplatňování dokumentů územního rozvoje.

Prioritní osa 4 IROP obsahuje dva specifické cíle:

- 4.1 Posílení komunitně vedeného místního rozvoje za účelem zvýšení kvality života ve venkovských oblastech a aktivizace místního potenciálu,
- 4.2 Posílení kapacit komunitně vedeného místního rozvoje za účelem zlepšení řídicích a administrativních schopností MAS.

Z potřeb a analýzy na území MAS Šumavsko vyplývá potřebnost následujících strategických cílů:

- 1.2 Zvýšení podílu udržitelných forem dopravy,
- 2.1 Zvýšení kvality a dostupnosti služeb vedoucích k sociální inkluzi,
- 2.2 Vznik nových a rozvoj existujících podnikatelských aktivit v oblasti sociálního podnikání,
- 2.4 Zvýšení kvality a dostupnosti infrastruktury pro vzdělávání a celoživotní učení,

- 4.1 Posílení komunitně vedeného místního rozvoje za účelem zvýšení kvality života ve venkovských oblastech a aktivizace místního potenciálu,

Definice specifických cílů v rámci programového rámce IROP**SC 1.2 IROP Zvýšení podílu udržitelných forem dopravy****A) Specifický cíl strategie**

Název specifického cíle strategie CLLD: 4.2 Zvýšení dostupnosti infrastruktury pro vzdělávání a celoživotní učení

B) Název opatření

Opatření SCLLD 4.2.2 Doprovodná infrastruktura a dostupnost vzdělávání

C) Vazba na specifický cíl IROP

Specifický cíl 1.2 IROP Zvýšení podílu udržitelných forem dopravy

D) Popis opatření

Na území MAS Šumavsko bylo v rámci analytické přípravy zjištěna potřeba dalšího rozvoje území, zlepšení dopravní obslužnosti v oblasti cyklistické dopravy. Podporu je třeba zacílit na modernizaci, rekonstrukci a rozšíření cyklistické infrastruktury, která bude zajišťovat lepší dostupnost vzdělávání, služeb a zaměstnání.

Smyslem realizace plánovaných aktivit v tomto patření je výstavba a modernizace cyklotras se zaměřením na podporu integrovaných řešení, např. cyklistické pruhy na komunikacích nebo víceúčelové pruhy. Je třeba též se zaměřit na výstavbu a modernizaci v podobně stavebně upravených a dopravním značením vymezených komunikací, na kterých je vyloučená automobilová doprava. Součástí projektů bude i budování doprovodné infrastruktury, např. stojanů na kola, úschoven kol, odpočívadel a dopravního značení.

Podporovány budou cyklostezky a cyklotrasy, soužící k dopravě do zaměstnání, škol a za službami. Realizací projektů dojde k zajištění bezpečné dopravy obyvatel území MAS.

Cílem je zajištění bezpečné cyklodopravy v návaznosti na zajištění lepší dostupnosti vzdělávacích institucí, zaměstnání a služeb.

Tato potřeba navazuje na specifický cíl IROP 1.2, jehož cílem je využití potenciálu nemotorové dopravy k mobilitě pracovních sil, vytvoření podmínek pro mobilitu a optimalizaci sítě cyklostezek a cyklotras, zajištění dopravní dostupnosti práce, služeb a vzdělávání, zajištění bezpečnosti a bezbariérovosti v zájmu zvýšení podílu udržitelných forem dopravy a zajištění potřeb specifických skupin v dopravě.

Za pomoci naplnění tohoto cíle dojde k poklesu využívání automobilové dopravy ve prospěch šetrnějších způsobů dopravy, jakými jsou doprava cyklistická a pěší. Zároveň bude docházet ke snížení ekologické zátěže.

E) Typy projektů

- Zajištění bezpečné cyklo dopravy na území MAS Šumavsko.

V rámci projektů bude probíhat výstavba a modernizace cyklotras a cyklostezek se zaměřením na podporu integrovaných řešení. Dále budou probíhat stavební úpravy a dopravní značení vymezených komunikací. Součástí projektů může být budování doprovodné infrastruktury, doplnkově lze do projektu zařadit zeleň.

Podpořeny budou cyklostezky a cyklotrasy sloužící k dopravě do zaměstnání, škol a za službami.

F) Typy příjemců podpory

- Obce,
- dobrovolné svazky obcí,
- organizace zřizované nebo zakládáné obcemi nebo dobrovolnými svazky obcí.

G) Možné principy pro určení preferenčních kritérií

Preferenční kritéria budou stanovena až v konkrétní výzvě MAS.

H) Hranice způsobilých výdajů

Hranice minimální a maximální výše bude stanovena ve výzvě MAS. MAS předpokládá stanovení limitů a bude o nich informovat v jednotlivých výzvách.

I) Indikátory výstupů a výsledků**Seznam indikátorů výstupů**

Kód NČI2014+	Název indikátoru	Měrná jednotka	Výchozí hodnota	Cílová hodnota	Frekvence sledování
7 62 00	Délka rekonstruovaných cyklostezek a cyklotras	km	0	15	rok
7 61 00	Délka nově vybudovaných cyklostezek a cyklotras	km	0	15	rok

Zdroj: IROP – Indikátory pro aktivity MAS_verze_prosinec2015_fin.xls

Cílová hodnota výstupu č. 7 62 00 byla stanovena ve výši 15 km zrekonstruovaných cyklotras. Tato hodnota byla stanovena na základě analýzy plánovaných potřeb území MAS. Datum výchozí hodnoty je stanoveno k 31. 12. 2014. Orientační průměrné náklady na jednotku indikátoru byly stanoveny ve výši 0,4 mil Kč/km v rámci rekonstruované/modernizované cyklotrasy.

Cílová hodnota výstupu č. 7 61 00 byla stanovena ve výši 15 km nově vybudovaných cyklotras. Tato hodnota byla stanovena na základě analýzy plánovaných potřeb území MAS. Datum výchozí hodnoty je stanoveno k 31. 12. 2014. Orientační průměrné náklady na jednotku indikátoru byly stanoveny ve výši 0,4 mil Kč/km v rámci rekonstruované/modernizované cyklotrasy.

Seznam indikátorů výsledků

Kód NČI2014+	Název indikátoru	Měrná jednotka	Výchozí hodnota	Cílová hodnota	Frekvence sledování
7 63 10	Podíl cyklistiky na přepravních výkonech	%	7 (danou hodnotu přebírá MAS s tím, že datum výchozí hodnoty bylo stanoveno k 31. 12. 2011)	10 (danou hodnotu přebírá MAS s tím, že datum cílové hodnoty bylo stanoveno k 31. 12. 2023)	rok

Zdroj: IROP – Indikátory pro aktivity MAS_verze_prosinec2015_fin.xls

Cílová hodnota indikátoru výsledku č. 7 63 10 byla přebrána od IROP s tím, že datum cílové hodnoty bylo stanoveno k 31. 12. 2023. Cílová hodnota tohoto indikátoru je 10 %. Výchozí hodnota byla MAS přebrána na základě pokynu IROP, jejíž hodnota byla stanovena k 31. 12. 2011. Výchozí hodnota tohoto indikátoru výsledku je 7 %.

SC 2.1 IROP Zvýšení kvality a dostupnosti služeb vedoucí k sociální inkluzi**A) Specifický cíl strategie**

Název specifických cílů strategie CLLD: 1.2 Podpora komunit na venkově

B) Název opatření

Opatření SCLLD 1.2.1 Vytváření a udržení podmínek pro rozvoj komunit a udržování starých fungujících

C) Vazba na specifický cíl IROP

Specifický cíl 2.1 IROP Zvýšení kvality a dostupnosti služeb vedoucí k sociální inkluzi

D) Popis opatření

V rámci analytického šetření byla zjištěna potřeba vytváření a posílení kvalitní sítě infrastruktury pro poskytování sociálních služeb a doprovodných programů, které budou řešit problematiku sociálního vyloučení na území MAS Šumavsko. Podpora bude zaměřena na služby ambulantního a terénního charakteru. Podporovány budou také služby primární prevence, které mají komunitní charakter.

Komunitními centry za účelem sociálního začleňování se rozumí veřejná víceúčelová zařízení, ve kterých se budou setkávat členové komunity za účelem realizace sociálních vzdělávacích, kulturních a rekreačních aktivit s cílem zlepšit sociální situaci těchto jednotlivců a komunity jako celku. Pro dosažení těchto cílů bude v zařízení poskytována kombinace komunitních a veřejných služeb.

Rozvoj infrastruktury bude zahrnovat stavby, stavební úpravy, pořízení vybavení a případně související úpravy venkovního prostranství za účelem vytvoření prostoru pro setkávání členů komunit ohrožených sociálním vyloučením.

Cílem je snaha o začlenění osob ohrožených sociálním vyloučením pomocí ambulantních, terénních či primárních služeb formou komunitního charakteru.

E) Typy projektů

Rozvoj infrastruktury komunitních center za účelem sociálního začleňování.

Bude podpořeno vytvoření materiálně a technicky vhodného prostoru pro:

- veřejná projednávání s ambicí setkání obyvatel komunity a sousedů,
- případně ostatních obyvatel obce s cílem snížení předsudků a sblížení kultur,
- vznik jádrových skupin za cílem nastartování komunitní práce,
- setkávání tematických skupin pro řešení identifikovaných problémů komunity,
- realizace volnočasových aktivit, kulturních a zájmových akcí vyplývajících z tradic a zvyků dané komunity.

F) Typy příjemců podpory

- Obce a organizace zřizované nebo zakládáné obcemi,
- dobrovolné svazky obcí,
- organizace zřizované nebo zakládáné dobrovolnými svazky obcí,
- NNO,
- církevní organizace,
- církve.

G) Možné principy pro určení preferenčních kritérií

Preferenční kritéria budou stanovena až v konkrétní výzvě MAS.

H) Hranice způsobilých výdajů

Hranice minimální a maximální výše bude stanovena ve výzvě MAS. MAS předpokládá stanovení limitů a bude o nich informovat v jednotlivých výzvách.

I) Indikátory výstupů a výsledků**Seznam indikátorů výstupů**

Kód NČI2014+	Název indikátoru	Měrná jednotka	Výchozí hodnota	Cílová hodnota	Frekvence sledování
5 54 02	Počet poskytovaných druhů sociálních služeb	Služby	0	3	ročně
5 54 01	Počet podpořených zázemí pro služby a sociální práci	Zázemí	0	4	ročně

Zdroj: IROP – Indikátory pro aktivity MAS_verze_prosinec2015_fin.xls

Cílová hodnota výstupu č. 5 54 02 byla stanovena ve výši 3 služby, které jsou či budou po ukončení projektu zaregistrovány dle zákona č. 108/2006 Sb., podpořených z projektu. Tato hodnota byla stanovena na základě analýzy plánovaných potřeb území MAS. Datum výchozí hodnoty je stanoveno k 31. 12. 2014.

Cílová hodnota výstupu č. 5 54 01 byla stanovena ve výši 4 zázemí. Jedná se o prostory anebo vybavení prostor, která jsou nezbytná pro realizaci daných služeb či aktivit. Tato hodnota byla stanovena na základě analýzy plánovaných potřeb území MAS. Datum výchozí hodnoty je stanoveno k 31. 12. 2014.

Seznam indikátorů výsledků

Kód NČI2014+	Název indikátoru	Měrná jednotka	Výchozí hodnota	Cílová hodnota	Frekvence sledování
6 75 10	Kapacita služeb a sociální práce	Klienti	0	60	rok

Zdroj: IROP – Indikátory pro aktivity MAS_verze_prosinec2015_fin.xls

Cílová hodnota indikátoru výsledku je nulová. Cílová hodnota je stanovena na 60 klientů

SC 2.1 IROP Zvýšení kvality a dostupnosti služeb vedoucí k sociální inkluzi

A) Specifický cíl strategie

Název specifických cílů strategie CLLD: 5.1 Podpora sociálního začleňování

B) Název opatření

Opatření SCLLD 5.1.1 Všeobecná podpora začleňování osob ohrožených sociálním vyloučením.

C) Vazba na specifický cíl IROP

Specifický cíl 2.1 IROP Zvýšení kvality a dostupnosti služeb vedoucí k sociální inkluzi

D) Popis opatření

V rámci analytického šetření byla zjištěna potřeba vytváření a posílení kvalitní sítě infrastruktury pro poskytování sociálních služeb a doprovodných programů, které budou řešit problematiku sociálního vyloučení na území MAS Šumavsko. Podpora bude zaměřena na služby ambulantního a terénního charakteru. Podporovány budou také služby primární prevence.

Bude podporován nákup objektů, zařízení, vybavení a stavební úpravy, které vytvoří podmínky pro kvalitní poskytování sociálních služeb, obnovu a zkvalitnění materiálně technické základny stávajících služeb sociální práce s cílovými skupinami.

Pro řešení problematiky sociálního vyloučení je třeba dobudovat infrastrukturu pro poskytování sociálních služeb a doprovodných programů. Podpora bude směřovat ke službám terénního a ambulantního charakteru, k deinstitucionalizaci a ke službám pobytového charakteru, které odpovídají k současným principům sociálního začleňování.

Cílem je snaha o začlenění osob ohrožených sociálním vyloučením pomocí ambulantních, terénních či primárních služeb.

E) Typy projektů

- Infrastruktura pro dostupnost a rozvoj sociálních služeb.

Projekty budou zaměřeny pro vybudování zázemí pro terénní služby, vybavení zařízení, které umožní práci v obtížně dostupných lokalitách, pořízení vybavení mobilního týmu pro poskytování zdravotně sociální pomoci, nebo vybudování zázemí zajišťující prevenci či odborné sociální poradenství.

Dále budou podporovány projekty zaměřené na vybavení stávajících prostor nebo na výstavbu či nákup objektů pro realizaci stávajících ambulantních sociálních služeb v nevyhovujícím prostoru. Plánuje se podpořit rekonstrukce objektů a jeho adaptace na terapeutickou dílnu či zařízení kontaktního centra v nebytových prostorách domu.

F) Typy příjemců podpory

- Obce a organizace zřizované nebo zakládáné obcemi,
- dobrovolné svazky obcí,
- organizace zřizované nebo zakládáné dobrovolnými svazky obcí,
- NNO,
- církevní organizace,
- církve.

G) Možné principy pro určení preferenčních kritérií

Preferenční kritéria budou stanovena až v konkrétní výzvě MAS.

H) Hranice způsobilých výdajů

Hranice minimální a maximální výše bude stanovena ve výzvě MAS. MAS předpokládá stanovení limitů a bude o nich informovat v jednotlivých výzvách.

I) Indikátory výstupů a výsledků

Seznam indikátorů výstupů

Kód NČI2014+	Název indikátoru	Měrná jednotka	Výchozí hodnota	Cílová hodnota	Frekvence sledování
5 54 02	Počet poskytovaných druhů sociálních služeb	Služby	0	2	ročně
5 54 01	Počet podpořených zázemí pro služby a sociální práci	Zázemí	0	2	ročně

Zdroj: IROP – Indikátory pro aktivity MAS_verze_prosinec2015_fin.xls

Cílová hodnota výstupu č. 5 54 02 byla stanovena ve výši 2 služby, které jsou či budou po ukončení projektu zaregistrovány dle zákona č. 108/2006 Sb., podpořených z projektu. Tato hodnota byla stanovena na základě analýzy plánovaných potřeb území MAS. Datum výchozí hodnoty je stanoveno k 31. 12. 2014.

Cílová hodnota výstupu č. 5 54 01 byla stanovena ve výši 2 zázemí. Jedná se o prostory anebo vybavení prostor, která jsou nezbytná pro realizaci daných služeb či aktivit. Tato hodnota byla stanovena na základě analýzy plánovaných potřeb území MAS. Datum výchozí hodnoty je stanoveno k 31. 12. 2014.

Seznam indikátorů výsledků

Kód NČI2014+	Název indikátoru	Měrná jednotka	Výchozí hodnota	Cílová hodnota	Frekvence sledování
6 75 10	Kapacita služeb a sociální práce	Klienti	0	40	rok

Zdroj: IROP – Indikátory pro aktivity MAS_verze_prosinec2015_fin.xls

Cílová hodnota indikátoru výsledku je nulová. Cílová hodnota je stanovena na 40 klientů

SC 2.2 IROP Vznik nových a rozvoj existujících aktivit v oblastech sociálního podnikání**A) Specifický cíl strategie**

Název specifického cíle strategie CLLD: 5.1 Podpora sociálního začleňování

B) Název opatření

Opatření SCLLD 5.1.1 Všeobecná podpora začleňování osob ohrožených sociálním vyloučením.

C) Vazba na specifický cíl IROP

Specifický cíl 2.2 IROP Vznik nových a rozvoj existujících aktivit v oblastech sociálního podnikání.

D) Popis opatření

Předmětem tohoto opatření je podpora vzniku, rozvoje, rozšiřování kapacit a inovativních řešení v sociálních podnicích. Rozvojem sociálního podnikání na svém území chce MAS Šumavsko přispět k řešení nepříznivé situace sociálně vyloučených a sociálním vyloučením ohrožených osob. Existence a rozvoj sociálních firem prospívá nejen zaměstnancům samotným, ale ve svém důsledku celé společnosti. Šetřením v území bylo zjištěno, že se na území MAS Šumavsko nachází pouze jeden sociální podnik, ačkoliv pro rozvoj této aktivity je zde velký potenciál.

Mezi nejvíce ohrožené z pohledu trhu práce patří osoby s nízkou kvalifikací, osoby starší 55 let, osoby se zdravotním postižením, matky s malými dětmi, absolventi, obyvatelé sociálně vyloučených lokalit, etnické menšiny, zejména Romové.

Cílem je zvýšit nabídku pracovních příležitostí znevýhodněným osobám, které by se jen obtížně uplatnili na trhu práce. Zaměstnanci sociální firmy se stávají ekonomicky soběstačnými a nejsou závislí pouze na finanční podpoře státu.

E) Typy projektů

- Vznik nového sociálního podniku,
- vybavení sociálního podniku.

Podnikatelské aktivity v oblasti sociálního podnikání mají sociální, environmentální a ekonomický přínos. Projekty chce MAS Šumavsko dosáhnout ekonomické soběstačnosti zaměstnanců a tím jejich nezávislosti na finanční podpoře státu. Sociální firmy budou nabízet pracovní uplatnění znevýhodněným lidem.

Naplněním opatření dojde k výstavbě či rekonstrukci a vybavení sociálních podniků.

Realizací projektů vzniknou nové podnikatelské aktivity.

F) Typy příjemců podpory

- NNO,
- OSVČ,
- malé a střední podniky.

G) Možné principy pro určení preferenčních kritérií

Preferenční kritéria budou stanovena až v konkrétní výzvě MAS.

H) Hranice způsobilých výdajů

Hranice minimální a maximální výše bude stanovena ve výzvě MAS. MAS předpokládá stanovení limitů a bude o nich informovat v jednotlivých výzvách.

I) Indikátory výstupů a výsledků**Seznam indikátorů výstupů**

Kód NČI2014+	Název indikátoru	Měrná jednotka	Výchozí hodnota	Cílová hodnota	Frekvence sledování
1 01 05	Počet nových podniků, které dostávají podporu	Podniky	0	2	rok

Zdroj: IROP – Indikátory pro aktivitu MAS_verze_prosinec2015_fin.xls

Cílová hodnota indikátoru výstupu č. 1 01 05 byla stanovena ve výši **2** nově vzniklé podniky, které dostávají podporu. Tato hodnota byla stanovena na základě analýzy plánovaných potřeb území MAS. Datum výchozí hodnoty je stanoveno k 31. 12. 2014.

Seznam indikátorů výsledků

Kód NČI2014+	Název indikátoru	Měrná jednotka	Výchozí hodnota	Cílová hodnota	Frekvence sledování
1 04 11	Míra nezaměstnanosti osob s nejnižším vzděláním	%	28,5 (danou hodnotu přebírá MAS s tím, že datum výchozí hodnoty bylo stanoveno k 31. 12. 2012)	22 (danou hodnotu přebírá MAS s tím, že datum cílové hodnoty bylo stanoveno k 31. 12. 2023)	rok

Zdroj: IROP – Indikátory pro aktivitu MAS_verze_prosinec2015_fin.xls

Cílová hodnota indikátoru výsledku č. 1 04 11 byla přebrána od IROP s tím, že datum cílové hodnoty bylo stanoveno k 31. 12. 2023. Cílová hodnota tohoto indikátoru je 22 %. Výchozí hodnota byla MAS přebrána na základě pokynu IROP, jejíž hodnota byla stanovena k 31. 12. 2012. Výchozí hodnota tohoto indikátoru výsledku je 28,5 %.

SC 2.4 IROP Zvýšení kvality a dostupnosti infrastruktury pro vzdělávání a celoživotní učení**A) Specifický cíl strategie**

Název specifického cíle strategie: 4.2 Zvýšení dostupnosti infrastruktury pro vzdělávání a celoživotní učení

B) Název opatření

Opatření SCLLD 4.2.3 Vybavení a modernizace učeben

C) Vazba na specifický cíl IROP

Specifický cíl 2.4 IROP Zvýšení kvality a dostupnosti infrastruktury pro vzdělávání a celoživotní učení

D) Popis opatření

Podpora tohoto opatření je zacílena na vzdělávací zařízení, která umožní zlepšit kvalitu formálního, zájmového a neformálního vzdělávání mládeže a dalšího vzdělávání dospělých. Důraz bude kladen na podporu kvalitní infrastruktury pro výuku klíčových kompetencí, které žáci škol využijí v praxi. Klíčovými kompetencemi se rozumí přírodovědné obory, technické obory, cizí jazyky a digitální technologie.

Z pohledu zajištění vnitřní konektivity škol, kvalitního připojení k internetu a případně pořízení digitálních vzdělávacích zdrojů výuky bude kladem důraz na zvýšení kvality výuky.

Cílem tohoto opatření je podpora investic do výstavby, stavebních úprav a pořízení vybavení na účelem zajištění rovného přístupu ke kvalitnímu vzdělávání s důrazem na rozvoj klíčových kompetencí žáků.

Dalším cílem je zvýšení kvality vzdělávání ve vazbě na budoucí uplatnění na trhu práce a potřeby sladění nabídky a poptávky na regionálním trhu práce.

E) Typy projektů

- Vznik a modernizace stávajících technických dílen,
- modernizace či pořízení nového vybavení fyzikálních, biologických a chemických laboratoří,
- vznik či modernizace stávajících jazykových učeben,
- podpora bezbariérovosti,
- vznik či modernizace IT učeben
- realizace doplňkových aktivit.

F) Typy příjemců podpory

- Obce,
- organizace zřizované nebo zakládáné obcemi,
- školy a školská zařízení,
- školská zařízení zřizovaná nebo zakládáná obcemi,
- školská zařízení zřizovaná nebo zakládáná krajem,
- dobrovolné svazky obcí,
- NNO,

- církve,
- církevní organizace,
- další subjekty podílející se na realizaci vzdělávacích aktivit.

G) Možné principy pro určení preferenčních kritérií

Preferenční kritéria budou stanovena až v konkrétní výzvě MAS.

H) Minimální a maximální výše

Hranice minimální a maximální výše bude stanovena ve výzvě MAS. MAS předpokládá stanovení limitů a bude o nich informovat v jednotlivých výzvách.

I) Indikátory výstupů a výsledků

Seznam indikátorů výstupů

Kód NČI2014+	Název indikátoru	Měrná jednotka	Výchozí hodnota	Cílová hodnota	Frekvence sledování
5 00 00	Počet podpořených vzdělávacích zařízení	Zařízení	0	10	rok

Zdroj: IROP – Indikátory pro aktivity MAS_verze_prosinec2015_fin.xls

Cílová hodnota indikátoru výstupu č. 5 00 00 byla stanovena ve výši **10** podpořených vzdělávacích zařízení. Tato hodnota byla stanovena na základě analýzy plánovaných potřeb území MAS. Datum výchozí hodnoty je stanoveno k 31. 12. 2014. Milník pro datum 31. 12. 2018 jsou **5** podpořená vzdělávací zařízení.

Seznam indikátorů výsledků

Kód NČI2014+	Název indikátoru	Měrná jednotka	Výchozí hodnota	Cílová hodnota	Frekvence sledování
5 00 30	Podíl osob předčasně opouštějících vzdělávací systém	%	5,4 (danou hodnotu přebírá MAS s tím, že datum výchozí hodnoty bylo stanoveno k 31. 12. 2013)	5,0 (danou hodnotu přebírá MAS s tím, že datum cílové hodnoty bylo stanoveno k 31. 12. 2023)	rok

Zdroj: IROP – Indikátory pro aktivity MAS_verze_prosinec2015_fin.xls

Cílová hodnota indikátoru výsledku č. 5 00 30 byla přebrána od IROP s tím, že datum cílové hodnoty bylo stanoveno k 31. 12. 2023. Cílová hodnota tohoto indikátoru je 5 %. Výchozí hodnota byla MAS přebrána na základě pokynu IROP, jejíž hodnota byla stanovena k 31. 12. 2013. Výchozí hodnota tohoto indikátoru výsledku je 5,4 %.

PROGRAMOVÝ RÁMEC PRV

Komunitně vedený místní rozvoj v rámci PRV bude podporován z operací 19.2.1 Podpora provádění operací v rámci komunitně vedeného místního rozvoje a 19.3.1 Příprava a provádění činností spolupráce místní akční skupiny.

V rámci operace 19.2.1 budou z alokace MAS Šumavsko (celkem 53,515 mil. Kč) podpořeny aktivity následujících článků:

- článek 17, odst. 1., písm. a) Investice do zemědělských podniků,
- článek 17, odst. 1., písm. c) Zemědělská infrastruktura,
- článek 19., odst. 1., písm. b) Podpora investic na založení nebo rozvoj nezemědělských činností,
- článek 25 Neproduktivní investice v lesích.

V rámci operace 19.3.1 budou z alokace MAS Šumavsko (celkem 2,553 mil. Kč) podpořeny aktivity článku 44 Činnost spolupráce v rámci iniciativy LEADER.

Definice fichí v programovém rámci PRV

Článek 17, odst. 1., písm. a) Investice do zemědělských podniků

A) Název fiche

2.1.1 Podpora malých zemědělců.

B) Vazba na článek Nařízení PRV

- Článek 17, odst. 1., písm. a) Investice do zemědělských podniků

C) Popis fiche

Podpora je zaměřena na zvýšení celkové výkonnosti a udržitelnosti zemědělského podniku. Podpora přispívá k naplňování Priority 2 Programu rozvoje venkova: Zvýšení životaschopnosti zemědělských podniků a konkurenceschopnosti všech druhů zemědělské činnosti ve všech regionech a podpora inovativních zemědělských technologií a udržitelného obhospodařování lesů, zejména prioritní oblasti Programu rozvoje venkova: 2A Zlepšení hospodářské výkonnosti všech zemědělských podniků a usnadnění jejich restrukturalizace a modernizace, zejména za účelem zvýšení míry účasti na trhu a orientace na trh, jakož i diverzifikace zemědělských činností.

Podpora zahrnuje hmotné a nehmotné investice v živočišné a rostlinné výrobě, je určena na investice do zemědělských staveb a technologií pro živočišnou a rostlinnou výrobu a pro školkařskou produkci. Podporovány budou též investice na pořízení mobilních strojů pro zemědělskou výrobu a investice do pořízení peletovacích zařízení pro vlastní spotřebu v zemědělském podniku.

Na opatření SCLLD 2.1.1 Podpora malých zemědělců bylo vyčleněno **15 mil. Kč** z celkové alokace 53,515 mil Kč přidělené na PRV.

D) Vazba na cíle SCLLD

Realizace této fiche přispívá k naplnění strategického cíle SCLLD č. 2 *Podnikání a zaměstnanost (vč. Zemědělství)*, dále specifického cíle 2.1 *Podpora rozvoje zemědělství*, dále opatření 2.1.1 *Podpora malých zemědělců*.

E) Definice příjemce dotace

- Zemědělský podnikatel.

F) Výše způsobilých výdajů

- Minimální hranice celkových způsobilých výdajů: 50 tis. Kč
- Maximální hranice celkových způsobilých výdajů: 2,5 mil. Kč.

G) Preferenční kritéria

- Vytvoření každého nového trvalého pracovního místa,
- uplatňování inovačních přístupů,
- navázaná partnerství v rámci projektu,
- potřebnost a efektivita projektu.

H) Indikátory výstupů a výsledků**Seznam indikátorů výstupů**

Kód NČI2014+	Název indikátoru	Měrná jednotka	Výchozí hodnota	Cílová hodnota	Frekvence sledování
9 37 01	Počet podpořených podniků/příjemců	Podnik/ příjemce	0	10	rok

Zdroj: Metodika pro tvorbu Fichí MAS do PR PRV

Hodnota pro mid-term (r. 2018) je stanovena na 5 podniků/ příjemců.

Seznam indikátorů výsledků

Kód NČI2014+	Název indikátoru	Měrná jednotka	Výchozí hodnota	Cílová hodnota	Frekvence sledování
9 48 00	Pracovní místa vytvořená v rámci podpořených projektů (LEADER)	Pracovní místo	0	3	rok

Zdroj: Metodika pro tvorbu Fichí MAS do PR PRV

Hodnota pro mid-term (r. 2018) je stanovena na 1 pracovní místa.

Článek 17, odst. 1., písm. c) Zemědělská infrastruktura**A) Název fiche**

- 2.1.1 Podpora malých zemědělců

B) Vazba na článek Nařízení PRV

- Článek 17, odst. 1., písm. c) Zemědělská infrastruktura

C) Popis fiche

Podpora je zaměřena na investice, které se týkají infrastruktury související s rozvojem, modernizací nebo přizpůsobením se zemědělství, včetně přístupu k zemědělské půdě. Podpora přispívá k naplňování Priority 2 PRV: Zvýšení životaschopnosti zemědělských podniků a konkurenceschopnosti všech druhů zemědělské činnosti ve všech regionech a podpora inovativních zemědělských technologií a udržitelného obhospodařování lesů, zejména prioritní oblasti PRV: 2A Zlepšení hospodářské výkonnosti všech zemědělských podniků a usnadnění jejich restrukturalizace a modernizace, zejména za účelem zvýšení míry účasti na trhu a orientace na trh, jakož i diverzifikace zemědělských činností.

Podpora zahrnuje hmotné nebo nehmotné investice, které souvisejí s rekonstrukcí a budováním zemědělské infrastruktury vedoucí ke zlepšení kvality či zvýšení hustoty polních cest. Kromě rekonstrukce a výstavby polních cest bude podporována i obnova či nová výstavba souvisejících objektů a technického vybavení. Polní cesty musí být realizovány na území, kde byly dokončeny pozemkové úpravy, a mimo intravilán obce.

Na opatření *SCLLD 2.1.1 Podpora malých zemědělců* bylo vyčleněno **5 mil. Kč** z celkové alokace 53,515 mil Kč přidělené na PRV.

D) Vazba na cíle SCLLD

Realizace této fiche přispívá k naplnění strategického cíle SCLLD č. 2 *Podnikání a zaměstnanost (vč. Zemědělství)*, dále specifického cíle 2.1 *Podpora rozvoje zemědělství*, dále opatření 2.1.1 *Podpora malých zemědělců*.

E) Definice příjemce dotace

- Zemědělský podnikatel,
- obec.

F) Výše způsobilých výdajů

- Minimální hranice celkových způsobilých výdajů: 50 tis. Kč
- Maximální hranice celkových způsobilých výdajů: 2,5 mil. Kč.

G) Preferenční kritéria

- Vytvoření každého nového trvalého pracovního místa,
- uplatňování inovačních přístupů,
- navázaná partnerství v rámci projektu,
- potřebnost a efektivita projektu.

H) Indikátory výstupů a výsledků**Seznam indikátorů výstupů**

Kód NČI2014+	Název indikátoru	Měrná jednotka	Výchozí hodnota	Cílová hodnota	Frekvence sledování
9 37 01	Počet podpořených podniků/příjemců	Podnik/ příjemce	0	5	rok

Zdroj: Metodika pro tvorbu Fichí MAS do PR PRV

Hodnota pro mid-term (r. 2018) je stanovena na 2 podniků/ příjemců.

Seznam indikátorů výsledků

Kód NČI2014+	Název indikátoru	Měrná jednotka	Výchozí hodnota	Cílová hodnota	Frekvence sledování
9 48 00	Pracovní místa vytvořená v rámci podpořených projektů (LEADER)	Pracovní místo	0	1	rok

Zdroj: Metodika pro tvorbu Fichí MAS do PR PRV

Hodnota pro mid-term (r. 2018) je stanovena na 1 pracovní místo.

Článek 19., odst. 1., písm. b) Podpora investic na založení nebo rozvoj nezemědělských činností**A) Název fiche**

- 2.1.2 Podpora založení a rozvoje agroturistiky,
- 2.2.2 Posílení konkurenceschopnosti podnikání na venkově a podpora exportu.

B) Vazba na článek Nařízení PRV

- Článek 19., odst. 1., písm. b) Podpora investic na založení nebo rozvoj nezemědělských činností.

C) Popis fiche

Podpora v rámci tohoto článku zahrnuje investice na založení a rozvoj nezemědělských činností. Podpora přispívá k naplňování Priority 6 PRV: Podpora sociálního začleňování, snižování chudoby a podpora hospodářského rozvoje ve venkovských oblastech, zejména prioritní oblasti PRV: 6A Usnadnění diverzifikace, vytváření malých podniků a pracovních míst.

Na opatření SCLLD 2.1.2 Podpora založení a rozvoje agroturistiky bylo vyčleněno **3 mil. Kč** z celkové alokace 53,515 mil Kč přidělené na PRV.

Na opatření SCLLD 2.2.2 Posílení konkurenceschopnosti podnikání na venkově a podpora exportu bylo vyčleněno **20,515 mil. Kč** z celkové alokace 53,515 mil Kč přidělené na PRV.

D) Vazba na cíle SCLLD

Realizace této fiche přispívá k naplnění:

- strategického cíle SCLLD č. 2 Podnikání a zaměstnanost (vč. Zemědělství),

- specifického cíle 2.1 Podpora rozvoje zemědělství,
 - fiche 2.1.2 Podpora založení a rozvoje agroturistiky,
- specifického cíle 2.2 Podpora podnikání na venkově,
 - fiche 2.2.2 Posílení konkurenceschopnosti podnikání na venkově a podpora exportu.

E) Definice příjemce dotace

- Podnikatelské subjekty (FO a PO) – mikropodniky a malé podniky ve venkovských oblastech.

F) Výše způsobilých výdajů

- Minimální hranice celkových způsobilých výdajů: 50 tis. Kč
- Maximální hranice celkových způsobilých výdajů: 2,5 mil. Kč.

G) Preferenční kritéria

- Vytvoření každého nového trvalého pracovního místa,
- uplatňování inovačních přístupů,
- navázaná partnerství v rámci projektu,
- potřebnost a efektivita projektu.

H) Indikátory výstupů a výsledků

Seznam indikátorů výstupů pro fichi 2.1.2 Podpora založení a rozvoje agroturistiky

Kód NČI2014+	Název indikátoru	Měrná jednotka	Výchozí hodnota	Cílová hodnota	Frekvence sledování
9 37 01	Počet podpořených podniků/příjemců	Organizace/příjemce	0	3	rok

Zdroj: Metodika pro tvorbu Fichí MAS do PR PRV

Hodnota pro mid-term (r. 2018) je stanovena na 2 organizace/příjemce.

Seznam indikátorů výsledků pro fichi 2.1.2 Podpora založení a rozvoje agroturistiky

Kód NČI2014+	Název indikátoru	Měrná jednotka	Výchozí hodnota	Cílová hodnota	Frekvence sledování
9 48 00	Pracovní místa vytvořená v rámci podpořených projektů (LEADER)	Pracovní místo	0	3	rok

Zdroj: Metodika pro tvorbu Fichí MAS do PR PRV

Hodnota pro mid-term (r. 2018) je stanovena na 1 pracovní místo.

Seznam indikátorů výstupů pro fichi 2.2.2 Posílení konkurenceschopnosti podnikání na venkově a podpora exportu

Kód NČI2014+	Název indikátoru	Měrná jednotka	Výchozí hodnota	Cílová hodnota	Frekvence sledování
9 37 01	Počet podpořených podniků/příjemců	Organizace/příjemce	0	20	rok

Zdroj: Metodika pro tvorbu Fichí MAS do PR PRV

Hodnota pro mid-term (r. 2018) je stanovena na 8 organizací/ příjemců.

Seznam indikátorů výsledků pro fichi 2.2.2 Posílení konkurenceschopnosti podnikání na venkově a podpora exportu

Kód NČI2014+	Název indikátoru	Měrná jednotka	Výchozí hodnota	Cílová hodnota	Frekvence sledování
9 48 00	Pracovní místa vytvořená v rámci podpořených projektů (LEADER)	Pracovní místo	0	5	rok

Zdroj: Metodika pro tvorbu Fichí MAS do PR PRV

Hodnota pro mid-term (r. 2018) je stanovena na 3 pracovní místa.

Článek 25 Neproduktivní investice v lesích.

A) Název fiche

3.3.1 Podpora regionálního patriotismu

B) Vazba na článek Nařízení PRV

- Článek 25 Neproduktivní investice v lesích.

C) Popis fiche

Podpora v rámci tohoto článku zahrnuje investice ke zvyšování environmentálních a společenských funkcí lesa podporou činností využívajících společenského potenciálu lesů. Podpora přispívá k naplňování Priority 4 PRV: Podpora obnovy, zachování a zlepšení ekosystémů závislých na zemědělství a lesnictví, zejména prioritní oblasti 4C Předcházení erozi půdy a lepší hospodaření s půdou, podpora má vedlejší efekt na prioritní oblast PRV: 4A Obnova, zachování a posílení biologické rozmanitosti, včetně oblastí sítě Natura 2000, oblastí s přírodními či jinými zvláštními omezeními a zemědělství vysoké přírodní hodnoty, i stavu evropské krajiny.

Způsobitelné pro podporu jsou projekty zaměřené na posílení rekreační funkce lesa, např. značení, výstavba a rekonstrukce stezek pro turisty (do šíře 2 m), značení významných přírodních prvků, výstavba herních a naučných prvků, fitness prvků. Podporovány budou též aktivity vedoucí k usměrňování návštěvnosti území, např. zřizování odpočinkových stanovišť, přístřešků, informačních

tabulí, závory. Realizovat lze také opatření k údržbě lesního prostředí, např. zařízení k odkládání odpadků a opatření k zajištění bezpečnosti návštěvníků lesa, např. mostky, lávky, zábradlí, stupně.

Na opatření SCLLD 3.3.1 Podpora regionálního patriotismu bylo vyčleněno **10 mil. Kč** z celkové alokace 53,515 mil Kč přidělené na PRV.

D) Vazba na cíle SCLLD

Realizace této fiche přispívá k naplnění:

- strategického cíle SCLLD č. 3 *Životní prostředí*,
 - specifického cíle 3.3 *Spolupracující a otevřený region*,
 - fiche 3.3.1 *Podpora regionálního patriotismu*.

E) Definice příjemce dotace

- Soukromí a veřejní držitelé lesů a jiné soukromoprávní a veřejnoprávní subjekty a jejich sdružení.

F) Výše způsobilých výdajů

- Minimální hranice celkových způsobilých výdajů: 50 tis. Kč
- Maximální hranice celkových způsobilých výdajů: 2,5 mil. Kč.

G) Preferenční kritéria

- Vytvoření každého nového trvalého pracovního místa,
- uplatňování inovačních přístupů,
- navázaná partnerství v rámci projektu,
- potřebnost a efektivita projektu.

H) Indikátory výstupů a výsledků

Seznam indikátorů výstupů

Kód NČI2014+	Název indikátoru	Měrná jednotka	Výchozí hodnota	Cílová hodnota	Frekvence sledování
9 27 02	Počet podpořených operací	Akce	0	5	rok
9 30 01	Celková plocha	Ha	0	1	rok

Zdroj: Metodika pro tvorbu Fichí MAS do PR PRV

Hodnota pro mid-term (r. 2018) je stanovena na 3 akce.

Článek 44 Činnost spolupráce v rámci iniciativy LEADER.

A) Název fiche

- 7.1.1 Rozvoj mezinárodní, národní a místní spolupráce.

B) Vazba na článek Nařízení PRV

- Článek 44 Činnost spolupráce v rámci iniciativy LEADER.

C) Popis fiche

Projekty musí vykazovat hodnotu přidanou spoluprací, tzn., že výstupy projektu by bez této spolupráce v takové podobě nevznikly. MAS může spolupracovat i s jinými partnerstvími, avšak způsobilé pro podporu budou pouze výdaje realizované MAS, jejíž SCLLD byla schválena z PRV.

Oblast podpory bude vymezovat popis témat projektů spolupráce, které musí být v souladu se SCLLD MAS. V rámci projektu lze realizovat měkké akce (propagační, informační, vzdělávací a volnočasové) zaměřené na témata, která jsou řešena v SCLLD daných MAS. Jako hmotné a nehmotné investice včetně stavebních úprav je možné realizovat pouze následující výdaje:

- investice týkající se zajištění odbytu místní produkce včetně zavedení značení místních výrobků a služeb,
- investice související se vzdělávacími aktivitami,
- investice do informačních a turistických center.

Výdaje do investic jsou způsobilé pouze za předpokladu, že jsou společně provozovány spolupracujícími subjekty. Za měkké akce lze považovat především pořádání konferencí, festivalů, workshopů, exkurzí, výstav, přenosů příkladů správné praxe, včetně produktů s tím spojených (publikace, brožury, letáky apod.). Investice mohou být realizovány pouze takové, které budou provozovat po celou dobu lhůty vázanosti projektu na účel samy MAS. Způsobilá pro podporu je i předběžná technická podpora projektů spolupráce, kdy MAS musí prokázat, že plánovala provedení konkrétního projektu. Na předběžnou technickou podporu projektů spolupráce může MAS využít maximálně 10 % z alokace přidělené MAS na realizaci projektů spolupráce

Na opatření SCLLD 7.1.1 *Rozvoj mezinárodní, národní a místní spolupráce* bylo vyčleněno **2,553 mil. Kč**. Jedná se o celkovou alokaci přidělenou PRV na oblast spolupráce.

D) Vazba na cíle SCLLD

Realizace této fiche přispívá k naplnění:

- strategického cíle SCLLD č. 7 *Spolupráce*
 - specifického cíle 7.1 *Rozvoj partnerství*
 - fiche 7.1.1 *Rozvoj mezinárodní, národní a místní spolupráce*.

E) Definice příjemce dotace

- Příjemcem dotace může být pouze MAS, jejíž SCLLD byla schválena z PRV.
- Kromě jiných místních akčních skupin (tzn. MAS, jejíž SCLLD nebyla schválena z PRV či zahraniční MAS) může MAS spolupracovat se:
 - skupinou místních veřejných a soukromých partnerů na venkovském území, která provádí strategii místního rozvoje v rámci EU či mimo ni,
 - skupinou místních veřejných a soukromých partnerů na jiném než venkovském území, která provádí strategii místního rozvoje v rámci EU.

F) Výše způsobilých výdajů

- Minimální hranice celkových způsobilých výdajů: 50 tis. Kč
- Maximální hranice celkových způsobilých výdajů: 2,5 mil. Kč.

G) Preferenční kritéria

- uplatňování inovačních přístupů,

- navázaná partnerství v rámci projektu,
- potřebnost a efektivita projektu.

PROGRAMOVÝ RÁMEC OPZ

Specifický cíl SCLLD 5.1 Podpora sociálního začleňování

Opatření 5.1.1 Všeobecná podpora a začleňování osob ohrožených sociálním vyloučením – sociální služby

A) Popis vazby opatření na specifický cíl 2.3.1 OP ZAM

Toto opatření je v souladu se specifickým cílem 2.3.1 OP ZAM tak, aby došlo k podpoře poskytování vybraných sociálních služeb v souladu se zákonem č. 108/2006 Sb., s cílem sociálního začlenění a prevence sociálního vyloučení osob sociálně vyloučených či sociálním vyloučením ohrožených.

B) Popis cíle opatření

Cílem je podpořit rozvoj sociálních služeb ve vazbě na prevenci a eliminaci sociálního vyloučení. Podporované budou aktivity sociálních služeb v souladu se zákonem č. 108/2006 Sb. i aktivity nad rámec základních činností zákona č. 108/2006 Sb. Aktivitami budou podporovány komunitní sociální práce a komunitní centra jako prostředky sociálního začleňování nebo prevence sociálního vyloučení.

C) Popis provázanosti navrhovaných opatření

Potenciální provázání s IROP, prioritní osa 2, SC 2.1 Zvýšení kvality a dostupnosti služeb vedoucí k sociální inkluzi.

D) Priorizace navrhovaných opatření

Toto opatření je plánované realizovat jako prioritu programového rámce OP ZAM a) opatření financovaná z alokované částky.

Na toto opatření je v rámci SCLLD MAS Šumavsko alokováno celkem **5,093 mil Kč** z celkové alokace 15,09 mil. Kč. Jedná se celkem o 33,74 % finančních prostředků z celkové alokované částky 15,09 mil. Kč.

E) Časový harmonogram realizace opatření ve vazbě na finanční plán

Tabulka 45 Časový harmonogram pro oblast sociálních služeb

OPZ - 5.1.1 Všeobecná podpora začleňování osob ohrožených sociálním vyloučením – sociální služby		
Rok	Čerpání alokace (v %)	Čerpání alokace (v tis. Kč)
2016	0,00%	0,00
2017	6,63%	1 000,00
2018	0,00%	0,00
2019	0,00%	0,00
2020	23,50%	3 546,50

2021	0,00%	0,00
2022	3,62%	546,50
2023	0,00%	0,00
	33,74%	5 093,00

Zdroj: vlastní data

F) Popis možných zaměření projektů

- Podpora terénních a ambulantních služeb,
- Podpora činnosti komunitního sociálního pracovníka,
- síťování dostupnosti sociálních a doprovodných služeb.

G) Podporované cílové skupiny

- Osoby ohrožené sociálních vyloučením,
- osoby sociálně vyloučené,
- uchazeči a zájemci o zaměstnání.

H) Typy příjemců podpory

- NNO,
- obce a jejich příspěvkové organizace,
- obchodní korporace,
- OSVČ,
- a další relevantní příjemci dle aktuálních výzev OP ZAM.

I) Absorpční kapacita MAS Šumavsko

V rámci komunitního projednávání přípravy SCLLD MAS Šumavsko v sociální oblasti a komunikace s místními aktéry a pomocí komunitního plánování sociálních služeb bylo zjištěno, že na území MAS je poptávka po realizaci projektů zaměřených na podporu a rozvoj sociálních služeb zaměřených na prevenci sociálního vyloučení a začleňování osob sociálně vyloučených do běžného života prostřednictvím komunitní činnosti.

J) Vliv opatření na naplňování horizontálních témat

Vliv opatření na horizontální téma *udržitelný rozvoj* je pozitivní.

Vliv opatření na horizontální téma *rovné příležitosti* je pozitivní.

Cílovou skupinou projektu může být každý, kdo splňuje znaky cílové skupiny, bez ohledu na další charakteristiky.

K) Principy pro určení preferenčních kritérií

- Tvorba nových pracovních míst,
- environmentální výchova,
- partnerství založené spolupráci subjektů soukromého a veřejného sektoru,
- místní potřebnost projektu,
- dosud nepodpořený žadatel v území,
- projekt byl připraven za použití komunitních metod plánování,
- propagace MAS Šumavsko.

L) Indikátory výstupu a výsledku**Seznam indikátorů výstupů**

Kód NČI2014+	Název indikátoru	Měrná jednotka	Výchozí hodnota	Cílová hodnota	Frekvence sledování
6 00 00	Celkový počet účastníků	Osoby	0	50	rok

Zdroj: Informace ŘO OPZ pro MAS č. 3

Tímto indikátorem budeme sledovat počet účastníků, kteří mají v projektu vyšší podporu, než je bagatelní podpora (více jak 40 hodin za celou délku realizace projektu). Tento účastník musí být identifikovatelný, s využitím jména, příjmení, bydliště a data narození.

Seznam indikátorů výsledků

Kód NČI2014+	Název indikátoru	Měrná jednotka	Výchozí hodnota	Cílová hodnota	Frekvence sledování
6 70 10	Využívání podpořených služeb	Osoby	0	100	rok

Zdroj: Informace ŘO OPZ pro MAS č. 3

Tímto indikátorem budeme sledovat celkový počet osob, které minimálně 1x využily podpořenou sociální službu během trvání projektu. Osoby jsou uvedeny jako anonymní klienti nebo se na ně vztahuje bagatelní podpora (bagatelní podpora je 40 šedesátiminutových hodin).

Opatření 5.1.3 Podpora prarodinných opatření**A) Popis vazby opatření na specifický cíl 2.3.1 OP ZAM**

Toto opatření je v souladu se specifickým cílem 2.3.1 OP ZAM tak, aby přispělo ke slazení profesního a rodinného života.

B) Popis cíle opatření

Cílem opatření je přispět k zajištění aktivit pro děti a mládež v době pracovní vytíženosti jejich rodičů.

C) Popis provázanosti navrhovaných opatření

Potenciální provázání s IROP, prioritní osa 2, specifický cíl 2.4 Zvýšení kvality a dostupnosti infrastruktury pro vzdělávání a celoživotní učení.

D) Priorizace navrhovaných opatření

Toto opatření je plánováno realizovat jako prioritu programového rámce OP ZAM a) opatření financovaná z alokované částky.

Na prorodinná opatření je v rámci SCLLD MAS Šumavsko alokováno celkem **3,00 mil. Kč**. Jedná se o 19,9% z celkové alokace 15,09 mil Kč. Při komunitním projednávání bylo zjištěno, že poptávka po možnostech zajištění hlídání dětí je vysoká.

E) Časový harmonogram realizace opatření ve vazbě na finanční plán

Tabulka 46 Časový harmonogram pro oblast prorodinných opatření

OPZ - 5.1.3 Podpora prorodinných opatření		
Rok	Čerpání alokace (v %)	Čerpání alokace (v tis. Kč)
2016	0,00%	0,00
2017	6,63%	1 000,00
2018	0,00%	0,00
2019	0,00%	0,00
2020	6,63%	1 000,00
2021	0,00%	0,00
2022	6,63%	1 000,00
2023	0,00%	0,00
	19,9%	3 000,00

Zdroj: vlastní data

F) Popis možných zaměření projektů

- Podpora zařízení, která doplní chybějící kapacitu stávajících institucionálních forem zařízení (školní družiny, kluby),
- Podpora příměstských táborů v době školních prázdnin,
- Zajištění doprovodu dětí na kroužky a zájmové aktivity.

G) Podporované cílové skupiny

- Ženy ohrožené na trhu práce,
- rodiče s malými dětmi,
- ženy začínající podnikání/ vykonávající samostatnou výdělečnou činnost.

H) Typy příjemců podpory

- NNO,
- obce a jejich příspěvkové organizace,
- obchodní korporace,
- OSVČ,
- a další relevantní příjemci dle aktuálních výzev OP ZAM.

I) Absorpční kapacita MAS Šumavsko

V rámci komunitního projednávání přípravy SCLLD MAS Šumavsko v sociální oblasti a komunikace s místními aktéry bylo zjištěno, že na území MAS je poptávka po realizaci projektů zaměřených na péči o děti v době školních prázdnin.

J) Vliv opatření na naplňování horizontálních témat

Vliv opatření na horizontální téma *udržitelný rozvoj* je pozitivní.

Vliv opatření na horizontální téma *rovné příležitosti* je pozitivní.

K) Principy pro určení preferenčních kritérií

- Tvorba nových pracovních míst,
- environmentální výchova,
- partnerství založené spolupráci subjektů soukromého a veřejného sektoru,
- místní potřebnost projektu,
- dosud nepodpořený žadatel v území,
- propagace MAS Šumavsko.

L) Indikátory výstupu a výsledku**Seznam indikátorů výstupů**

Kód NČI2014+	Název indikátoru	Měrná jednotka	Výchozí hodnota	Cílová hodnota	Frekvence sledování
6 00 00	Celkový počet účastníků	Osoby	0	60	rok

Zdroj: Informace ŘO OPZ pro MAS č. 3

Tímto indikátorem budeme sledovat počet účastníků, kteří mají v projektu vyšší podporu, než je bagatelní podpora (více jak 40 hodin za celou délku realizace projektu). Tento účastník musí být identifikovatelný, s využitím jména, příjmení, bydliště a data narození.

Seznam indikátorů výsledků

Kód NČI2014+	Název indikátoru	Měrná jednotka	Výchozí hodnota	Cílová hodnota	Frekvence sledování
6 70 10	Využívání podpořených služeb	Osoby	0	150	rok

Zdroj: Informace ŘO OPZ pro MAS č. 3

Tímto indikátorem budeme sledovat celkový počet osob, které minimálně 1x využily podpořenou sociální službu během trvání projektu. Osoby jsou uvedeny jako anonymní klienti nebo se na ně vztahuje bagatelní podpora (bagatelní podpora je 40 šedesátiminutových hodin).

Opatření 5.1.1 Všeobecná podpora a začleňování osob ohrožených sociálním vyloučením – sociální podnikání**A) Popis vazby opatření na specifický cíl 2.3.1 OP ZAM**

Toto opatření je v souladu se specifickým cílem 2.3.1 OP ZAM Sociální podnikání tak, aby došlo ke vzniku a rozvoji nových podnikatelských aktivit v oblasti sociálního podnikání.

B) Popis cíle opatření

Cílem je aktivně bojovat s chudobou a sociálně začleňovat cílové skupiny prostřednictvím sociálního podnikání.

C) Popis provázanosti navrhovaných opatření

Na aktivity v oblasti sociálních podniků navazuje IROP SC 2.2 Vznik nových a rozvoj existujících podnikatelských aktivit v oblasti sociálního podnikání.

D) Priorizace navrhovaných opatření

Toto opatření je plánované realizovat jako prioritu programového rámce OP ZAM a) opatření financovaná z alokované částky.

Na toto opatření je v rámci SCLLD MAS Šumavsko alokováno celkem **7 mil Kč** z celkové alokace 15,09 mil. Kč. Jedná se celkem o 46,38 % finančních prostředků z celkové alokované částky 15,09 mil. Kč.

E) Časový harmonogram realizace opatření ve vazbě na finanční plán

Tabulka 47 Časový harmonogram pro oblast sociálního podnikání

OPZ - 5.1.1 Všeobecná podpora začleňování osob ohrožených sociálním vyloučením – sociální podnikání		
Rok	Čerpání alokace (v %)	Čerpání alokace (v tis. Kč)
2016	0,00%	0,00
2017	0,00%	0,00
2018	0,00%	0,00
2019	0,00%	0,00
2020	0,00%	0,00
2021	0,00%	0,00
2022	46,38%	7 000,00
2023	0,00%	0,00
	46,38%	7 000,00

Zdroj: vlastní data

F) Popis možných zaměření projektů

- Vznik a rozvoj integračního sociálního podniku,
- vznik a rozvoj v oblasti environmentálního sociálního podniku.

G) Podporované cílové skupiny

- Osoby ohrožené sociálním vyloučením,
- osoby sociálně vyloučené,
- uchazeči a zájemci o zaměstnání.

H) Typy příjemců podpory

- Relevantní příjemci dle aktuálních výzev OP ZAM.

I) Absorpční kapacita MAS Šumavsko

V rámci analytického šetření na území MAS Šumavsko bylo zjištěno, že se zde nenachází žádný sociální podnik. Dále bylo zjištěno, že je velký zájem o zakládání nových sociálních podniků na našem území, proto má MAS zájem podpořit budování sítě sociálních podniků v oblasti Šumavska.

J) Vliv opatření na naplňování horizontálních témat

Vliv opatření na horizontální téma *udržitelný rozvoj* je pozitivní.

Vliv opatření na horizontální téma *rovné příležitosti* je pozitivní.

Cílovou skupinou projektu může být každý, kdo splňuje znaky cílové skupiny, bez ohledu na další charakteristiky.

K) Principy pro určení preferenčních kritérií

- Tvorba nových pracovních míst,
- environmentální výchova,
- partnerství založené spolupráci subjektů soukromého a veřejného sektoru,
- místní potřeba projektu,
- dosud nepodpořený žadatel v území,
- projekt byl připraven za použití komunitních metod plánování,
- propagace MAS Šumavsko.

L) Indikátory výstupu a výsledku**Seznam indikátorů výstupů**

Kód NČI2014+	Název indikátoru	Měrná jednotka	Výchozí hodnota	Cílová hodnota	Frekvence sledování
1 02 10	Počet sociálních podniků vzniklých díky podpoře	Organizace	0	2	rok

Zdroj: Informace ŘO OPZ pro MAS č. 3

Pomocí indikátoru budeme sledovat zcela nově vzniklé sociální podniky, které budou podpořeny z projektu.

Seznam indikátorů výsledků

Kód NČI2014+	Název indikátoru	Měrná jednotka	Výchozí hodnota	Cílová hodnota	Frekvence sledování
6 32 00	Znevýhodnění účastníci zaměstnaní 6 měsíců po ukončení své účasti, vč. OSVČ	Osoby	0	10	rok

Zdroj: Informace ŘO OPZ pro MAS č. 3

Bude sledován počet znevýhodněných účastníků v rámci projektu zaměstnaných do 6 měsíců po ukončení své účasti na projektu. Znevýhodněnými účastníky se rozumí:

- účastníci žijící v domácnostech, jejichž žádný člen není zaměstnán,

- účastníci žijící v domácnostech, mezi jejímiž členy je pouze jedna dospělá osoba a jejichž členy jsou i vyživované děti,
- migranti, lidé, kteří jsou původem z ciziny, menšiny (včetně marginalizovaných společenství, jako jsou Romové),
- zdravotně postižení,
- jiné znevýhodněné osoby (mládež a mladí dospělí 15-26 let, osoby bez přístřeší, osoby opouštějící zařízení pro výkon ústavní nebo ochranné výchovy a osoby opouštějící výkon trestu odnětí svobody, oběti trestní činnosti, oběti domácího násilí, osoby pečující o osobu blízkou, osoby se zkušeností se závislostí na návykových látkách, osoby dlouhodobě nezaměstnané – více jak 1 rok).

Vlastní projekty a aktivity MAS Šumavsko

V programovém období 2014-2020 plánuje MAS Šumavsko realizovat vlastní projekty v oblasti sociálního podnikání a podpory sociálních služeb. Projekty budou mít za cíl podpořit informovanost o problematice sociálního začleňování, propagaci sociálních služeb a místních iniciativ na území MAS Šumavsko, dále pak iniciovat rozvoj sociálního podnikání na území, které zde chybí.

Plánované projekty:

- Podpora vzniku komunitního centra,
- Založení sociálního podniku.

Podpora vzniku komunitního centra

Realizací tohoto projektu dojde ke vzniku komunitního centra a k podpoře činnosti komunitního sociálního pracovníka na území MAS. Cílem bude propagace sociálních služeb, místních iniciativ a spolkového života na území MAS se zaměřením na zvyšování informovanosti veřejnosti, pracovníků veřejných institucí a samosprávy a dalších místních aktérů o sociálních a doprovodných službách. Tato propagace bude mít dopad na eliminaci sociální inkluze.

Komunitní sociální pracovník bude koordinovat spolupráci sousedních MAS, včetně využití společného webu. Dále bude zajišťovat síťování dostupnosti sociálních a doprovodných služeb, včetně ostatních místních iniciativ na území MAS.

Založení sociálního podniku

Na území MAS Šumavsko neexistuje žádný sociální podnik. Realizací projektu dojde k využití vysokého potenciálu na rozvoj sociálního podnikání, zaměřeného na udržení nebo rozvoj lokálních a národních tradic. Aktivity budou uskutečňovány s cílem zvýšit zaměstnanost v místních podmínkách a dále uspokojit další potřeby a cíle komunity v oblasti ekonomického, sociálního, kulturního a environmentálního rozvoje.

Sociální podnikání hraje důležitou roli v místním rozvoji. Zisk bude z větší části použit pro další rozvoj sociálního podniku. Fungující podnik vytvoří pracovní příležitosti pro osoby se zdravotním, sociálním nebo kulturním znevýhodněním.

Při sestavování podnikatelského plánu využije MAS Šumavsko své bohaté zkušenosti s komunitně vedeným místním rozvojem, které získalo v rámci realizace projektů zaměřených na tvorbu komunitních plánů sociálních služeb. Náplň činnosti sociálního podnikání bude naplánován komunitně „zdola“.

Grafické znázornění struktury programových rámců SCLLD

Strategický cíl CLLD	Specifický cíl CLLD	Opatření CLLD	Identifikace programu			
			Program	Prioritní osa	Ivestiční priorita	Specifický cíl programu
1. Komunity, život a tradice na venkově	1.2 Podpora komunit na venkově	1.2.1 Vytváření a udržení podmínek pro rozvoj komunit a udržování starých fungujících	IROP	2	9a	2.1 Zvýšení kvality a dostupnosti služeb vedoucích k sociální inkluzi
2. Podnikání a zaměstnanost (vč. Zemědělství)	2.1 Podpora rozvoje zemědělství	2.1.1 Podpora malých zemědělců	PRV	19.2		Čl. 17/1/a Investice do zemědělských podniků
		2.1.2 Podpora založení a rozvoje agroturistiky	PRV	19.2		Čl. 17/1/c Zemědělská infrastruktura
	2.2 Podpora podnikání na venkově	2.2.2 Posílení konkurenceschopnosti podnikání na venkově a podpora exportu	PRV	19.2		Čl. 19/1/b Podpora investic na založení nebo rozvoj nezemědělských činností
		3.3.1 Podpora regionálního patriotismu	PRV	19.2		Čl. 19/1/b Podpora investic na založení nebo rozvoj nezemědělských činností
3. Životní prostředí	3.3 Spolupracující a otevřený region	3.3.1 Podpora regionálního patriotismu	PRV	19.2		Čl. 25 Neproduktivní investice v lesích

4. <i>Vzdělávání</i>	4.2 Zvýšení dostupnosti infrastruktury pro vzdělávání a celoživotní učení	4.2.2 Doprovodná infrastruktura a dostupnost vzdělávání	IROP	1	7c	1.2 Zvýšení podílu udržitelných forem dopravy
		4.2.3 Vybavení a modernizace učeben	IROP	2	10	2.4 Zvýšení kvality a dostupnosti infrastruktury pro vzdělávání a celoživotní učení
	5.1 Podpora sociálního začleňování	5.1.1 Všeobecná podpora začleňování osob ohrožených sociálním vyloučením	IROP	2	9a	2.1 Zvýšení kvality a dostupnosti služeb vedoucích k sociální inkluzi
			IROP	2	9c	2.2 Vznik nových a rozvoj existujících aktivit v oblastech sociálního podnikání
5. <i>Sociální oblast</i>	5.1 Podpora sociálního začleňování	5.1.1 Všeobecná podpora začleňování osob ohrožených sociálním vyloučením	OPZ	2	2.3	2.3.1 Sociální podnikání
			OPZ	2	2.3	2.3.1 Sociální služby a sociální začleňování
		5.1.3 Podpora prarodinných opatření	OPZ	2	2.3	2.3.1 Prarodinná opatření
7. <i>Spolupráce</i>	7.1 Rozvoj partnerství	7.1.1 Rozvoj mezinárodní, národní a místní spolupráce	PRV	19.3		Čl. 44 Činnosti spolupráce v rámci iniciativy LEADER

Horizontální téma

Horizontální témata v rámci priorit:

1. *Bezbariérovost* – všechny priority musí respektovat povinnost nevytvářet nové bariéry fyzické i lidské
2. *Spolupráce* – využitím spolupráce dojde v rámci priorit k posílení multiplikačního efektu

Vazba na horizontální témata IROP a OPZ a průřezová témata PRV

Horizontální témata

Horizontální témata zasahují do všech socioekonomických oblastí rozvoje, a proto je vnímáme jako jeden z cílů Strategie komunitně vedeného místního rozvoje MAS Šumavsko. Horizontální témata sledujeme z 3 základních pohledů.

1) Rovné příležitosti a nediskriminace

Důraz na rovné příležitosti je trendem všech vyspělých zemí současné doby. Rovné příležitosti znamenají, že všichni mají rovnou startovní čáru bez ohledu na pohlaví, věk, etnicitu či zdravotní stav. Reagují tak na diskriminaci ve společnosti a na trhu práce.

Horizontální principy pro oblast rovných příležitostí a nediskriminace budou pozitivně ovlivněny projekty realizovanými v rámci CLLD.

- 1.2.1 Vytváření a udržení podmínek pro rozvoj komunit a udržování starých fungujících,
- 4.2.1 Rekonstrukce objektů a vybavenost ZŠ,
- 4.2.2 Doprovodná infrastruktura a dostupnost vzdělávání,
- 4.2.3 Technické a přírodní vzdělávání a laboratoře,
- 5.1.1 Všeobecná podpora začleňování osob ohrožených sociálním vyloučením,
- 5.1.3 Podpora prorodinných opatření.

Bližší specifikace vazby na horizontální témata v rámci jednotlivých opatření SCLLD jsou uvedeny v konkrétních programových rámcích.

Z pohledu Strategie komunitně vedeného místního rozvoje MAS Šumavsko jakožto dokumentu lze konstatovat, že dopad SCLLD na rovné příležitosti a nediskriminaci **bude pozitivní**. Dokument bude šířen mezi partnery a další zájemce bez ohledu na osobní, zdravotní, profesní, sociální a další charakteristiky.

2) Udržitelný rozvoj

V širším kontextu podpory udržitelného rozvoje jako dosahování rovnováhy mezi ekonomickou, sociální a environmentální oblastí, mají opatření SCLLD pozitivní dopad na

toto horizontální téma. Výběrem projektů budou upřednostněny projekty se zapojením environmentálních principů.

Horizontální principy pro oblast udržitelného rozvoje budou pozitivně ovlivněny projekty realizovanými v rámci CLLD.

- 1.2.1 Vytváření a udržení podmínek pro rozvoj komunit a udržování starých fungujících,
- 4.2.1 Rekonstrukce objektů a vybavenost ZŠ,
- 4.2.2 Doprovodná infrastruktura a dostupnost vzdělávání,
- 4.2.3 Technické a přírodní vzdělávání a laboratoře,
- 5.1.1 Všeobecná podpora začleňování osob ohrožených sociálním vyloučením,
- 5.1.3 Podpora prorodinných opatření.

Bližší specifikace vazby na horizontální témata v rámci jednotlivých opatření SCLLD jsou uvedeny v konkrétních programových rámcích.

Z pohledu Strategie komunitně vedeného místního rozvoje MAS Šumavsko jakožto dokumentu lze konstatovat, že dopad na oblast udržitelného rozvoje **bude pozitivní**.

3) Rovné příležitosti mužů a žen

Vzhledem k primární podpoře hmotných investic bude vliv na toto horizontální téma v rámci SCLLD **neutrální**.

U opatření 5.1.3 Prorodinná opatření bude svou povahou vliv **pozitivní**.

V rámci výběru projektů ze SCLLD nebudou podporovány žádné aktivity, které by vedly k diskriminaci žen nebo mužů.

Průřezová témata PRV

V rámci PRV jsou identifikována celkem 3 průřezová témata, která budou sledována ve vazbě na SCLLD MAS Šumavsko.

- 1) Inovace
- 2) Životní prostředí
- 3) Zmírňování změn klimatu a přizpůsobování se této změně

V rámci preferenčních kritérií při výběru projektů budou upřednostňovány takové projekty, které budou naplňovat průřezová témata PRV.

Fiche, ve kterých bude sledován dopad SCLLD na průřezová témata PRV:

- 2.1.1 Podpora malých zemědělců,
- 2.1.2 Podpora založení a rozvoje agroturistiky,
- 2.2.2 Posílení konkurenceschopnosti podnikání na venkově a podpora exportu
- 3.3.1 Podpora regionálního patriotismu,
- 7.1.1 Rozvoj mezinárodní, národní a místní spolupráce.

15. Implementační část

Popis řízení včetně řídicí a realizační struktury MAS

V této kapitole je popsán způsob řízení MAS Šumavsko a standardy práce související s implementací rozvojové strategie. Detailní popis činnosti povinných orgánů je dán stanovami, které jsou základním dokumentem, který upravuje právní poměry uvnitř MAS Šumavsko.

Vzhledem ke snaze místní akční skupiny zachovat co nejjednodušší organizační strukturu, je kontrola činnosti celé MAS transparentní a efektivní.

Orgány a postupy

Orgány a postupy v rámci MAS navazují na praxi z minulého programového období. Současně odpovídají tzv. Standardům zpracovaných Ministerstvem zemědělství a specifikovaných v rámci dokumentu „Metodika pro standardizaci místních akčních skupin v programovém období 2014-2020“, schválená vládou České republiky v červnu 2014.

Vnitřní organizace MAS:

- a) Valná hromada
- b) Rada spolku
- c) Předseda a dva Místopředsedové
- d) Výběrová komise
- e) Kontrolní komise
- f) Pracovní skupiny

Pravomoci Valné hromady a ostatních orgánů MAS upravují „Stanovy MAS Šumavsko, z.s.“

Organizační schéma MAS Šumavsko upravuje vnitřní směrnice.

Podrobnosti o způsobu jednání orgánů (včetně zatupování hlasování a hlasování per rollam) upravuje jednací řád.

Valná hromada:

1. Valná hromada je nejvyšším orgánem spolku. Je tvořena všemi členy spolku. Její jednání svolává Rada spolku a to nejméně jednou ročně. Rada spolku je povinna svolat mimořádné jednání Valné hromady pokud o to alespoň jedna třetina členů rady písemně požádá. Valnou hromadu může svolat i Kontrolní komise spolku za podmínek uvedených v čl. 10. odst. 6. písm. e) těchto stanov.

2. Je-li členem MAS právnická osoba, zmocní fyzickou osobu, aby ji v orgánu zastupovala, jinak právnickou osobu zastupuje člen jejího statutárního orgánu.

3. Valná hromada:

- rozhoduje o změně stanov spolku,
- schvaluje roční rozpočet spolku,
- schvaluje Výroční zprávu o činnosti spolku a Výroční zprávu o hospodaření spolku,
- schvaluje kritéria výběru projektů,

- rozhoduje o vyloučení členů,
- rozhoduje o stanovení a výši členských příspěvků,
- zřizuje povinné orgány – Radu spolku, Kontrolní komisi a Výběrovou komisi,
- určuje pravomoc a působnost orgánů MAS,
- stanovuje způsob jednání orgánů, schvaluje jednací řád a další vnitřní předpisy spolku,
- volí a odvolává členy Rady spolku,
- rozhoduje o počtu členů Rady,
- volí a odvolává členy Výběrové komise,
- volí a odvolává členy Kontrolní komise,
- schvaluje rozvojovou strategii SCLLD,
- rozhoduje o sloučení, zrušení spolku či jeho přeměně,
- rozhoduje o všech dalších otázkách, které si k rozhodování vyhradí,
- nese zodpovědnost za distribuci veřejných prostředků a provádění SCLLD v území působnosti MAS,
- schvaluje způsob hodnocení a výběru projektů.

4. Pozvánku na schůzi rozesílá kancelář spolku spolu s programem jednání nejméně 15 dnů před konáním schůze. Změna programu či doplnění nových bodů do programu je možná, vysloví-li s tím souhlas nadpoloviční většina na schůzi přítomných členů spolku. 5. Valná hromada je usnášeníschopná, pokud veřejný sektor, ani žádná z jednotlivých zájmových skupin, nemá více než 49 % hlasovacích práv.

6. Rozhodnutí je přijato, hlasovala-li pro něj nadpoloviční většina přítomných členů. Rozhodnutí o změně stanov, zrušení spolku či odvolání Předsedy a Místopředsedy je přijato, jestliže pro něj hlasují minimálně tři čtvrtiny všech členů spolku.

7. Není-li Valná hromada schopna se usnášet, koná se po půl hodině od ukončení řádné Valné hromady náhradní Valná hromada se shodným programem. Tato Valná hromada je usnášeníschopná bez ohledu na počet přítomných.

Rada spolku:

1. Rada spolku je výkonným a rozhodovacím orgánem spolku. Je složen z jedenácti členů MAS volených na dobu pěti let. Řídí činnost spolku mezi jednotlivými jednáními Valné hromady.

2. Členové Rady spolku musí být voleni z partnerů MAS, přičemž veřejný sektor ani žádná ze zájmových skupin nepředstavuje více než 49 % hlasovacích práv v radě spolku.

3. Rada spolku zvolí ze svého středu na dobu pěti let Předsedu a dva Místopředsedy spolku. Předseda svolává a řídí její jednání.

4. Ke svým jednáním se schází Rada spolku nejméně 4x ročně. Z jednání Rady spolku se pořizuje zápis. Zapisovatel je určen předsedajícím na začátku jednání. Zápis musí být zapisovatelem doručen všem členům Rady spolku do 30 dnů od jednání.

5. Rozhodnutí Rady spolku je přijato, hlasovala-li pro něj nadpoloviční většina všech přítomných členů Rady spolku. Při rozhodování je hlasovací právo členů Rady spolku rovné.

6. Rada spolku:

- volí ze svého středu Předsedu a dva Místopředsedy,
- realizuje úkoly, opatření a cíle směřující k implementaci strategie rozvoje,
- rozhoduje o přijetí za člena spolku d. schvaluje výzvy k podávání žádostí,
- koordinuje činnost Výběrové komise,

- rozhoduje o výběru projektů na základě doporučení Výběrové komise,
- schvaluje konečné přidělení finančních prostředků na vybrané rozvojové projekty,
- vede evidenci členů spolku a rozhoduje o vytvoření zájmových skupin,
- svolává Valnou hromadu,
- připravuje a předkládá Výroční Valné hromadě zprávu o činnosti a zprávu o hospodaření,
- schvaluje uzavření a ukončení pracovněprávního vztahu s vedoucím zaměstnancem pro realizaci SCLLD,
- vybírá projekty k realizaci a stanovuje výši alokace na projekty na základě návrhu Výběrové komise.

Předseda a dva Místopředsedové:

1. Předseda a dva Místopředsedové jsou statutárním orgánem spolku, zastupují spolek navenek a jednají jeho jménem každý samostatně, samostatně i za spolek podepisují, přijímají zaměstnance spolku do pracovního poměru a rozhodují o běžných záležitostech spolku.

2. Předsedou a Místopředsedy jsou fyzické osoby v případě členů fyzických osob, v případě fyzické osoby zastupující členy spolku dle čl. 6, odst. 2 v případě členů právnických osob, které byly zvoleny Radou spolku.

3. Předseda a Místopředsedové jsou odpovědní za plnění rozhodnutí Rady, vedení účetní evidence a plynulý chod spolku.

Výběrová komise:

1. Úkolem Výběrové komise je zejména posuzovat předložené rozvojové projekty a vybrané doporučovat Radě spolku k přidělení finančních prostředků.

2. Za svou činnost je Výběrová komise odpovědná Radě spolku.

3. Výběrová komise má 7 členů. Členy Výběrové komise spolku volí Valná hromada spolku na dobu jednoho roku. Funkce člena Výběrové komise je neslučitelná s členstvím v jiném orgánu spolku s výjimkou Valné hromady. Veřejný sektor ani žádná ze zájmových skupin nepředstavuje více než 49% hlasovacích práv. Při rozhodování o výběru projektů musí být nejméně 50% hlasů členů, kteří nejsou veřejný sektor.

4. Členem Výběrové komise může být pouze subjekt, který prokazatelně působí na území, v němž spolek realizuje své aktivity.

5. Členové Výběrové komise volí ze svého středu předsedu Výběrové komise. Předseda Výběrové komise svolává a řídí zasedání Výběrové komise a určuje zapisovatele. Zápis musí být zapisovatelem doručen všem členům Výběrové komise do 30 dnů od jednání.

6. Výběrová komise provádí předvýběr projektů na základě objektivních kritérií – navrhuje jejich pořadí podle přínosu těchto operací k plnění záměrů a cílů SCLLD.

7. Je-li členem Výběrové komise fyzická osoba, musí být svéprávná a bezúhonná ve smyslu právního předpisu upravujícího živnostenské podnikání. Je-li členem právnická osoba, musí tuto podmínku splňovat také ten, kdo tuto právnickou osobu zastupuje.

8. Při rozhodování je hlasovací právo členů Výběrového komise rovné.

Kontrolní komise:

1. Kontrolní komise kontroluje činnost orgánů spolku, zejména soulad se stanovami spolku a s usneseními orgánů spolku. Kontrolní komise kontroluje hospodaření spolku.

2. Kontrolní komise předkládá zprávu o činnosti Valné hromadě.

3. V rozsahu působnosti Kontrolní komise může její pověřený člen nahlížet do dokladů spolku a požadovat od členů dalších orgánů spolku nebo od jeho zaměstnanců vysvětlení k jednotlivým záležitostem.

4. Členové Kontrolní komise volí ze svého středu předsedu Kontrolní komise. Předseda řídí a svolává její zasedání. Pro rozhodování je hlasovací právo všech členů Kontrolní komise rovné. Kontrolní orgán je usnášeníschopný, je-li jeho jednání přítomna nadpoloviční většina členů. Pro přijetí rozhodnutí je třeba souhlas většiny přítomných.

5. Kontrolní komise spolku je složena ze tří členů MAS volených Valnou hromadou na dobu pěti let. Funkce člena kontrolní komise je neslučitelná s členstvím v jiném orgánu spolku s výjimkou Valné hromady. Členem kontrolní komise může být jen člen spolku.

6. Komise:

- projednává Výroční zprávy o činnosti a hospodaření spolku,
- nejméně jednou ročně podává zprávu nejvyššímu orgánu MAS o výsledcích své kontrolní činnosti,
- dohlíží na to, že spolek vyvíjí činnost v souladu se zákony, platnými pravidly, standardy MAS a SCLLD,
- nahlíží do účetních knih a jiných dokladů organizace, týkajících se činnosti MAS a kontroluje tam obsažené údaje,
- svolává mimořádné jednání Valné hromady a Rady spolku, jestliže to vyžadují zájmy spolku,
- kontroluje metodiku způsobu výběru projektů a její dodržování, včetně vyřizování odvolání žadatelů proti rozhodnutím ve věci výběru projektu,
- zodpovídá za monitoring a hodnocení SCLLD (zpracovává a předkládá ke schválení).

Pracovní skupiny:

1. Je-li to třeba k dosažení cílů spolku, vytváří Rada spolku Pracovní skupiny pro realizaci konkrétních úkolů.

2. Předsedu a členy Pracovní skupiny jmenuje Rada spolku. Členy Pracovní skupiny mohou vedle členů spolku být též přizvaní odborníci – nečlenové.

3. Za činnost Pracovní skupiny odpovídá její předseda. Výsledky práce Pracovní skupiny jsou předkládány Radě spolku.

Administrativní jednotka spolku

1. Kancelář je tvořena ředitelem v pracovně právním vztahu a případně dalšími zaměstnanci. Ředitel je zároveň vedoucím zaměstnancem pro realizaci SCLLD, který odpovídá za chod kanceláře.

2. Kancelář je úkolována orgány spolku, zejména Radou spolku.

3. Kancelář spolupracuje s členy volených orgánů spolku.

4. Kancelář zejména:

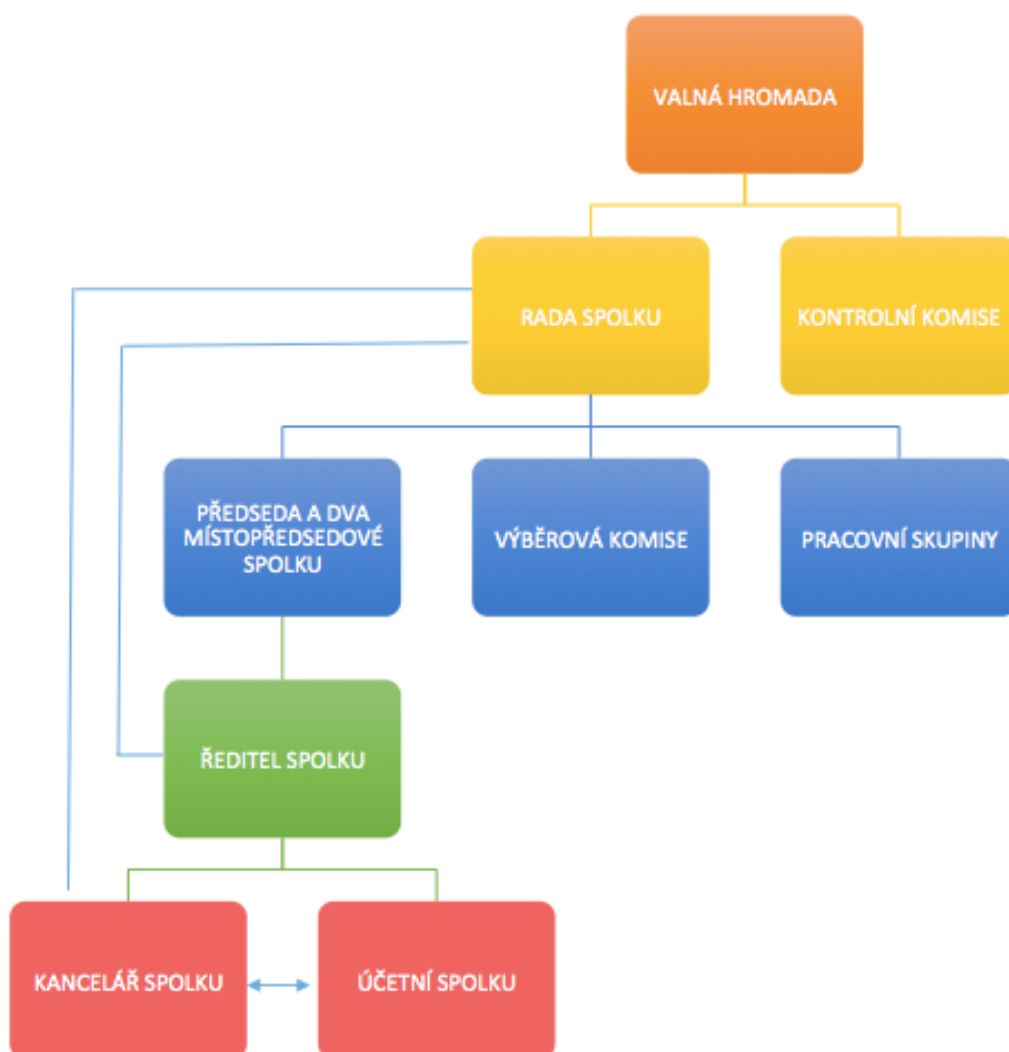
- a. zajišťuje administrativní záležitosti spojené s činností spolku,
- b. organizačně zajišťuje jednání orgánů spolku,
- c. zajišťuje materiály a podklady potřebné pro činnost orgánů spolku, včetně jejich distribuce členům orgánů spolku,
- d. v případě potřeby spolupracuje na vyhotovení zápisů z jednání orgánů spolku,
- e. ve spolupráci s orgány spolku připravuje návrh programu jejich zasedání,
- f. zpracovává Výroční zprávu spolku podle čl. XII stanov,

- g. zajišťuje podávání informací o činnosti spolku členům a veřejnosti,
- h. zajišťuje vedení evidence členů spolku,
- i. provádí archivaci dokumentů spolku,
- j. zajišťuje a vyhodnocuje implementaci strategie spolku,
- k. poskytuje konzultace předkladatelům projektů, kteří se ucházejí o podporu v rámci realizace rozvojové strategie spolku,
- l. zajišťuje administrativní kontrolu a kontrolu přijatelnosti projektů předkládaných žadateli v rámci vyhlášených výzev,
- m. odpovídá za to, že projekty předkládané v rámci vyhlášených výzev k hodnocení Výběrové komisi jsou v souladu s rozvojovou strategií spolku a splňují veškeré administrativní náležitosti a odpovídají schváleným kritériím přijatelnosti,
- n. vede a pravidelně aktualizuje internetové stránky splňující náležitosti standardizace MAS dle pravidel Mze ČR.

5. Ředitel zejména:

- a. zajišťuje chod kanceláře,
- b. vytváří pracovní náplně zaměstnanců spolku,
- c. není členem žádného orgánu,
- d. nesmí být členem Rady, Výběrové ani Kontrolní komise,
- e. kontroluje, zda zaměstnanci spolku vykonávají práci v souladu s pracovní náplní.

Organizační schéma MAS Šumavsko, z.s.



Popis postupů pro vyhlášení výzev MAS, hodnocení a výběr projektů s uvedením plánované personální kapacity

Jednotlivé kroky jsou zajištěny součinností orgánů organizační jednotky MAS a pracovníků kanceláře MAS.

Schéma plánované personální kapacity MAS Šumavsko, z.s.



Příprava a vyhlášení výzev

Vyhlášení výzvy představuje proces zveřejnění a nabytí účinnosti výzvy.

MAS výzvu vyhláší prostřednictvím ISKP14+ systému MS2014+. Okamžikem vyhlášení výzvy MAS se rozumí její zveřejnění na internetových stránkách MAS.

Výzva obsahuje informace o podpoře, lhůty pro příjem žádostí o podporu a informace o postupech předkládání a hodnocení žádostí v souladu s pravidly příslušného operačního programu.

S vyhlášením výzvy je zpřístupněn formulář žádosti o podporu v MS2014+.

Kroky této fáze jsou následující:

1. Kancelář MAS obdrží od Rady spolku zadání k sestavení výzvy k podávání projektů.
2. Kancelář MAS zpracuje znění výzvy včetně veškeré dokumentace.
3. Kancelář MAS odevzdá sestavenou výzvu Radě spolku ke schválení.
4. Kancelář MAS odešle výzvu ke schválení řídicímu orgánu (u PRV platební agentuře SZIF).
5. V okamžiku schválení výzvy od řídicího orgánu, vyhlásí rozhodovací orgán MAS výzvu pro své území a kancelář MAS tuto výzvu zveřejní způsoby, které zaručí co největší pokrytí daného území (Informací na webových stránkách MAS; rozesláním informace všem obcím v území MAS; rozesláním informace všem potenciálním žadatelům z databáze žadatelů MAS z období 2007-2013; informací v pravidelném newsletteru).

z činnosti MAS; informace předávané v rámci animace; předání informací na všech setkáních) Výzva a opatření (u PRV Fiche) platné pro danou výzvu jsou zveřejněny na internetových stránkách MAS Šumavsko, a to minimálně od data vyhlášení výzvy až po poslední den příjmu projektů. Výzva se vyhlašuje v souladu s Pravidly v dostatečném předstihu před ukončením příjmu žádostí.

V rámci tohoto období proběhne:

- seminář pro výběrovou komisi,
- seminář pro zaměstnance Kanceláře,
- seminář pro žadatele o podporu,
- konzultace pro žadatele o podporu.

Příjem žádostí

Žadatel podává Žádost o podporu v elektronické formě MS2014+. Žádost musí být opatřena elektronickým podpisem oprávněné osoby.

Rozhodným okamžikem je datum a čas podání žádosti. Po ukončení příjmu žádostí o podporu MAS zveřejňuje na svých internetových stránkách seznam přijatých žádostí, a to v rozsahu daném pravidly operačního programu.

Pro přijaté a zaevidované žádosti o podporu je kancelář MAS vytvořena složka projektu, která je tak připravena k administrativní kontrole a kontrole přijatelnosti. Složka projektu obsahuje:

- kartu projektu,
- potvrzení o zaevidování žádosti,
- komplet žádosti s přílohami.

Administrativní kontrola a kontrola přijatelnosti

Administrativní kontrola

V rámci administrativní kontroly se kontroluje zejména správnost údajů v žádosti, způsobilost nákladů, na jejichž podporu je žádáno a platnost povinných a nepovinných příloh, případně dalších podmínek, pokud byly vyhlášeny.

Kontrola přijatelnosti

V rámci kontroly přijatelnosti jsou hodnocena předem nastavená kritéria specifická pro jednotlivá opatření (u PRV fiche). Na tato kritéria je třeba odpovědět ANO.

Informování žadatele

O výsledku administrativní kontroly a kontroly přijatelnosti je sepsán protokol, který je podepsán vedoucím pracovníkem CLLD. Protokol je vložen v jednom paré do složky projektu, ve druhém paré odeslán žadateli.

MAS je povinna informovat písemně konečného žadatele o výsledku kontroly do 5 pracovních dní od ukončení kontroly.

Postup při zjištění nedostatků

- a) Oznámení žadateli - zjištěné nedostatky jsou kanceláří MAS oznámeny doporučeným dopisem a e-mailem do 5 pracovních dnů ode dne uzávěrky příslušné výzvy spolu s výzvou k jejich odstranění.
- b) Příjem opravených či doplněných žádostí – opravená žádost doručená do kanceláře MAS žadatelem osobně, nebo prostřednictvím pověřené osoby je zkontrolována dvěma zaměstnanci MAS. Po té je vydáno potvrzení o převzetí o opravených či doplněných částí.
- c) Vyřazení žádosti a projektu z evidence - nedojde-li k odstranění závad do 10 pracovních dnů ode dne odeslání výzvy, považuje se žádost za neúplnou a je z evidence vyřazena. Žadatel bude o této skutečnosti informován doporučeným dopisem.

Žadatel může podat proti závěru administrativní kontroly a kontroly přijatelnosti odvolání. Toto písemné odvolání musí být doručeno kanceláři MAS do 10 pracovních dní od data odeslání vyrozumění o výsledku administrativní kontroly a kontroly přijatelnosti. Odvolání vyřizuje Kontrolní komise.

Hodnocení a schvalování projektů k realizaci

Tuto část provádí Výběrová komise a má 2 fáze:

1. Hodnocení projektů
2. Schvalování projektů k realizaci

Projekty, které úspěšně prošly administrativní kontrolou a kontrolou přijatelnosti jsou předány výběrové komisi k bodovému zhodnocení.

Výběrová komise provede bodové hodnocení podle stanovených preferenčních kritérií a žádosti seřadí podle počtu získaných bodů.

Kromě seznamu projektů doporučených k financování, vytvoří Výběrová komise i seznam náhradních projektů. Do seznamu budou zařazeny projekty, které splnily podmínky hodnocení projektů, ale není možné je financovat, protože jsou vyčerpané finanční prostředky, přidělené výzvou.

Rada MAS provede na základě pořadí sestaveného výběrovou komisí výběr projektů a poté vyhotoví seznam vybraných a nevybraných žádostí. Seznamy předá valné hromadě ke schválení a následně k zaregistrování a kontrole na platební agenturu příslušného operačního programu.

Zajištění transparentnosti výběru projektů

Každý člen výběrové komise podepíše „Čestné prohlášení o nepodjatosti člena výběrové komise“. V tomto prohlášení jsou v případě podjatosti specifikovány projekty, s nimiž je člen výběrové komise spjat. V případě, že člen výběrové komise je podjatý k předloženému projektu, neúčastní se jeho hodnocení, ani jiným způsobem nezasahuje do tohoto hodnocení.

Schéma podávání a výběru projektů 1**Zajištění auditní stopy**

MAS je povinna uchovávat dokumentaci týkající se realizace SCLLD MAS Šumavsko nejméně 15 let po ukončení jeho realizace. Pro potřeby archivace jsou zajištěny vhodné prostory k uchovávání dokumentace.

Nakládání s dokumenty se řídí Spisovým a skartačním řádem.

Popis integrovaného přístupu napříč programovými rámci

V rámci naplňování cílů schválené SCLLD MAS Šumavsko budou podporovány všechny subjekty zájmového území, které budou svou činností napomáhat dosažení cílů SCLLD. Prioritně budou získané finanční prostředky přerozdělovány daným subjektům na základě individuálních projektů, jejichž záměry budou kromě kritérií přijatelnosti plnit i výběrová kritéria, která zajišťují soulad s SCLLD.

Z návrhů operačních programů bude MAS Šumavsko zpracovávat programové rámce pro IROP, PRV a OPZ.

Popis animačních aktivit

Animační aktivity zahrnují činnosti MAS v rámci CLLD, které realizuje mimo administraci projektů konečných žadatelů/příjemců. Animační aktivity směřují k naplňování SCLLD s cílem usnadnit výměnu informací mezi zúčastněnými stranami. Jde především o propagaci SCLLD, informování o SCLLD a koordinaci aktivit místních aktérů směřujících k naplňování SCLLD.

Veškeré komunikační aktivity jsou založeny na znalosti území a na partnerském přístupu.

Pro aktivní komunikaci budou využívány:

- webové stránky MAS Šumavsko a Facebook MAS Šumavsko – zajišťují pravidelný servis a jsou pravidelně aktualizovány, obsahují povinné údaje, potřebné podklady a formuláře pro žadatele o podporu z administrovaných programů a řadu dalších dokumentů a odkazů užitečných pro partnery a veřejnost, v neposlední řadě zprávy o činnosti MAS,
- setkání a společné akce – pravidelná setkání starostů, setkání se spolky a neziskovými organizacemi, setkání s veřejností.

Popis spolupráce mezi MAS na národní a mezinárodní úrovni a přeshraniční spolupráce

MAS Šumavsko je velice aktivní v navazování místních regionálních a mezinárodních partnerství, které pomáhá v získávání nových zkušeností a možností realizace množství rozvojových projektů.

Spolupráce na národní úrovni

Na národní úrovni spolupracuje s ostatními organizacemi typu MAS, se kterými realizovala několik projektů spolupráce.

MAS Šumavsko aktivně spolupracuje a komunikuje s ostatními MAS Jihočeského kraje. V následujícím programovém období předpokládáme další rozvoj této spolupráce a to jak prohloubením navázaných partnerství, tak vytvořením nových.

Spolupráce na mezinárodní úrovni a přeshraniční spolupráce

Na poli spolupráce na mezinárodní úrovni a přeshraniční spolupráce má MAS Šumavsko bohaté zkušenosti již z uplynulého programovacího období. Za všechny uvedme následující příklady:

- účast v projektu mezinárodní spolupráce v oblasti obnovitelných zdrojů energií – ELREN (aktivní účast na mezinárodní konferenci v Holandsku, organizace stáže pro jihočeské MAS v Itálii),
- aktivní spolupráce na přípravě a realizaci projektu PREPARE (Travelling Workshop – představení fungování českých MAS partnerům z přistupujících zemí do EU – 2006),
- spolupráce s obcemi v Bavorsku – projekt INTERREG IIIA (projekt Šance v partnerství – kooperační víkend a navázání přeshraniční spolupráce s místními aktéry v oblasti obcí Freyung-Grafenau a Regen).

Připravované projekty MAS v rámci přeshraniční spolupráce

- Evropské lesní cesty – sjednocení Evropských pralesů, z území MAS Boubínský prales. Hlavními atributy projektu budou vícejazyčné informační tabule, mobilní aplikace, letáky a brožury, kontrolní body, semináře pro pracovníky infocenter.
- Hipostezky – propojení české a bavorské strany v rámci značení hipotras ve spolupráci s Národním parkem Šumava a s LAG Freyung- Grafenaou.
- Cyklotrasy - propojení české a bavorské strany.

Popis zvláštních opatření pro hodnocení (pro monitoring a evaluaci)

Monitoring a evaluace jsou nedílnou součástí implementace SCLLD v praxi. Monitorování je nezbytnou podmínkou pro provádění evaluací, neboť je jedním ze zdrojů informací a dat pro evaluace.

Monitoring a evaluace se řídí „Metodickým pokynem pro evaluace v programovém období 2014-2020“.

Monitoring

Monitorování realizace strategie je proces, který je nezbytné zajišťovat průběžně, a to s ohledem na vývoj realizace SCLLD. Pro monitorování se primárně využívá MS 2014+. Zde jsou k dispozici informace o závazcích vyplývajících z Programových rámců (roční finanční plán a závazek naplňování indikátorů), dále informace o předložených a realizovaných integrovaných projektech (počet předložených/nasmlouvaných/proplacených integrovaných projektů a jejich finanční objem dle jednotlivých zdrojů financování).

Dále je pro monitorování možné využít vlastní vnitřní šetření. MAS Šumavsko vede elektronickou evidenci o projektech a provádí předepsanou archivaci.

Cílem průběžného monitorování realizace strategie je zejména průběžné vyhodnocování tak, aby bylo možné případně přijmout nezbytná operativní opatření. Dalším základním cílem je zajistit naplnění cílů SCLLD a dodržení harmonogramu Programových rámců.

Na monitorování realizace integrovaných projektů se podílejí především projektoví manažeři jednotlivých programových rámců ve spolupráci s administrativním pracovníkem a kontrolní komisí.

Monitoring přijatých žádostí

Kancelář MAS vede seznam přijatých žádostí žadatelů v rámci jednotlivých výzev.

Monitoring podpořených projektů

Kancelář MAS vede seznam podpořených projektů v rámci jednotlivých výzev. Seznam obsahuje identifikační údaje žádosti. Monitorují se projekty, které byly vybrány výběrovou komisí k podpoře. V rámci tohoto monitoringu je sledováno čerpání alokací v rámci jednotlivých výzev i v rámci SCLLD jako celku.

Monitoring indikátorů

Kancelář MAS vede seznam monitorovacích indikátorů, do kterého jsou zaneseny žadatelem zadané předpokládané monitorovací indikátory. Dále se sleduje jejich plnění.

Monitoring realizace projektů

Za monitoring realizace projektů je zodpovědná Kontrolní komise. Je prováděn 1x za dobu udržitelnosti projektu, průběžně, dle v souladu se smlouvou MAS a ŘO.

Kontrola se provádí na místě realizace projektu za účasti zaměstnance MAS a 2 členů Kontrolní komise. Jejím cílem je kontrola potřebné dokumentace projektu, zajištění publicity, naplnění monitorovacích indikátorů a provedení řízeného rozhovoru za účelem hodnocení celého procesu projektu žadatelem.

V rámci tohoto monitoringu je sepsán:

- Protokol o fyzické kontrole realizace projektu
- Protokol o kontrole MAS v místě realizace projektu
- Záznam z řízeného rozhovoru

Evaluace

MAS provádí povinnou mid-term evaluaci provádění a plnění SCLLD MAS. Dle Evaluačního plánu Dohody o partnerství (verze 12/2014) je realizace evaluace SCLLD plánována na 2Q 2018 – 1Q 2019.

Za provedení evaluace odpovídá vedoucí zaměstnanec pro realizace CLLD, který může konkrétními aktivitami pověřit manažery programových rámců a administrativního pracovníka.

Evaluace by se měla zaměřit na vyhodnocení, zda realizované projekty směřují k naplňování věcných i finančních cílů SCLLD. Střednědobé hodnocení se opírá především o data a informace získané z monitorovacího systému.

Zpráva o plnění SCLLD

Prostřednictvím MS2014+ provádí MAS monitorování realizace jednotlivých integrovaných projektů, též monitorování SCLLD jako celku.

Za zpracování Zprávy o plnění SCLLD a Závěrečné zprávy o plnění SCLLD odpovídá vedoucí zaměstnanec pro realizaci CLLD, který může konkrétními aktivitami pověřit projektové manažery programových rámců a administrativního pracovníka.

Zpráva o plnění SCLLD

- Předkládá se pololetně (2x ročně; nejpozději do 15.1 a 15.7) ve struktuře danou v MPIN.
- Projednává a schvaluje Rada MAS
- Předkládá se prostřednictvím MS2014+ a je přístupná ŘO, který může Zprávu o plnění SCLLD vrátit k úpravám.
- Součástí je přehled vývoje realizace IN, schválených a realizovaných projektů a plnění podmínek IN včetně plnění indikátorů, dodržení finančního plánu.

Závěrečná zpráva o plnění SCLLD

- Předkládá se do 30 pracovních dní od úhrady závěrečné platby.
- Struktura a administrativní postupy jsou stejné jako u Zprávy o plnění SCLLD.

16. SEZNAM GRAFŮ

<i>Graf 1 Rozloha území MAS Šumavsko v letech 2005 – 2014 (km²)</i>	17
<i>Graf 2 Vývoj počtu obcí na území MAS Šumavsko v letech 2005-2014.....</i>	17
<i>Graf 3 Vývoj počtu obyvatel na území MAS Šumavsko v letech 2005-2014.....</i>	18
<i>Graf 4 Počet členů MAS Šumavsko v letech 2004-2014</i>	18
<i>Graf 5 Vývoj počtu narozených dětí na území MAS Šumavsko, z. s. v letech 2009 – 2014</i>	33
<i>Graf 6 Vývoj nezaměstnanosti na území MAS Šumavsko, z. s. v letech 2009 - 2014</i>	52
<i>Graf 7 Porovnání nezaměstnanosti Jihočeský kraj x území MAS Šumavsko, z. s. v letech 2009 - 2014</i>	52
<i>Graf 8 Příjmy a výdaje obcí MAS Šumavsko</i>	56

17. SEZNAM MAP

<i>Mapa 1 Území MAS Šumavsko, z. s. (S5)</i>	12
<i>Mapa 2 Mapa sociálních podniků na území MAS Šumavsko a jeho okolí</i>	54
<i>Mapa 3 Navrhovaný rozvoj dalších cyklotras a cyklostezek na území MAS Šumavsko - Vimpersko</i>	72
<i>Mapa 4 Obhospodařovaná zemědělská půda v ČR</i>	82
<i>Mapa 5 Procento zornění zemědělské půdy v r. 2005</i>	83
<i>Mapa 6 Podíl orné půdy na celkové rozloze krajů ČR v roce 2006 (%)</i>	83

18. SEZNAM TABULEK

<i>Tabulka 1 Územní rozlišení obcí dle ORP</i>	9
<i>Tabulka 2 Kontaktní údaje na obecní úřady (starosty/ky) území MAS Šumavsko, z. s.</i>	9
<i>Tabulka 3 První písemná zmínka, nadmořská výška obcí na území MAS Šumavsko, z. s.</i>	13
<i>Tabulka 4 Partnerství MAS Šumavsko</i>	19
<i>Tabulka 5 Přehled realizovaných projektů do regionu MAS Šumavsko, z. s. mimo metodu LEADER v období 2007 - 2015</i>	22
<i>Tabulka 6 Fiche MAS Šumavsko v rámci LEADER+</i>	23
<i>Tabulka 7 Fiche MAS Šumavsko v rámci metody LEADER 2007-2013</i>	23
<i>Tabulka 8 Finanční přehled podpořených projektů v rámci SPL dle Fichí (v Kč)</i>	24
<i>Tabulka 9 Přehled podaných žádostí v rámci jednotlivých výzev</i>	25
<i>Tabulka 10 Monitorovací indikátory MAS Šumavsko v rámci metody LEADER 2007-2013</i>	25
<i>Tabulka 11 Plnění indikátorů u jednotlivých Fichí MAS Šumavsko</i>	26
<i>Tabulka 12 Počet obyvatel a jejich průměrný věk v obcích k 31. 12. 2014</i>	28
<i>Tabulka 13 Přírůstky a úbytky obyvatel v obcích na území MAS Šumavsko, z.s - přirozené přírůstky a přírůstky vlivem migrace</i>	30
<i>Tabulka 14 Přirozený přírůstek obyvatel v obcích na území MAS Šumavsko, z. s. – nově narození – v letech 2009 – 2014</i>	31
<i>Tabulka 15 Kulturní a sportovní zařízení</i>	34
<i>Tabulka 16 Počet jednotlivých typů zařízení sociálních služeb na území MAS Šumavsko</i>	45
<i>Tabulka 17 Počet jednotlivých typů sociálních služeb na území MAS Šumavsko</i>	46
<i>Tabulka 18 Počet zařízení sociálních služeb dle zřizovatele</i>	47
<i>Tabulka 19 Vývoj počtu uchazečů o zaměstnání v letech 2009 – 2014</i>	49
<i>Tabulka 20 Vývoj nezaměstnanosti v letech 2009 – 2014</i>	50
<i>Tabulka 21 Příjmy a výdaje obcí v období 2000 - 2013</i>	55
<i>Tabulka 22 Počet škol na území MAS Šumavsko k 31. 12. 2014</i>	58
<i>Tabulka 23 Počty tříd a žáků v ZŠ zřizovaných obcí ve školním roce 2012/2013</i>	59
<i>Tabulka 24 Součásti základních škol</i>	60
<i>Tabulka 25 Technická vybavenost obcí</i>	62
<i>Tabulka 26 Občanská vybavenost obcí na území MAS Šumavsko, z. s. (k 31. 12. 2014)</i>	68
<i>Tabulka 27 Stav dopravy v obcích</i>	70
<i>Tabulka 28 Půdní fond MAS Šumavsko (údaje v ha)</i>	78
<i>Tabulka 29 Porovnání ukazatelů v zemědělství v letech 2010-2012</i>	80
<i>Tabulka 30 Počet evidovaných zemědělských podnikatelů (rok 2014)</i>	85
<i>Tabulka 31 Zemědělské podniky podle právních forem v Jihočeském kraji k 30. 9. 2013</i>	85
<i>Tabulka 32 Počet ekofarem a výměra celkové plochy v EZ v krajích ČR v roce 2014</i>	89
<i>Tabulka 33 Vývoj lesnictví v Jihočeském kraji</i>	95
<i>Tabulka 34 Celková SWOT analýza území MAS Šumavsko</i>	176
<i>Tabulka 35 SWOT analýza Komunity, život a tradice na venkově</i>	178
<i>Tabulka 36 SWOT analýza Podnikání a zaměstnanost (vč. zemědělství)</i>	179
<i>Tabulka 37 SWOT analýza Životní prostředí</i>	180
<i>Tabulka 38 SWOT analýza Vzdělávání</i>	180
<i>Tabulka 39 SWOT analýza Sociální oblast</i>	181
<i>Tabulka 40 SWOT analýza Oblast cestovního ruchu</i>	182

<i>Tabulka 41 SWOT analýza Spolupráce</i>	<i>183</i>
<i>Tabulka 42 Analýza problémů a potřeb</i>	<i>185</i>
<i>Tabulka 43 Schválení obcí zařazení svého území do působnosti MAS</i>	<i>187</i>
<i>Tabulka 44 Přehled strategických dokumentů</i>	<i>205</i>
<i>Tabulka 45 Časový harmonogram pro oblast sociálních služeb</i>	<i>227</i>
<i>Tabulka 46 Časový harmonogram pro oblast prarodinných opatření</i>	<i>230</i>
<i>Tabulka 47 Časový harmonogram pro oblast sociálního podnikání</i>	<i>232</i>

19. SEZNAM OBRÁZKŮ

<i>Obrázek 1 Vodní nádrž Husinec, Obrázek 2 Přehrada Lipno</i>	73
<i>Obrázek 3 a 4 Neobhospodařovaná louka v oblasti CHKO a NP Šumava</i>	84
<i>Obrázek 5 Označení produktu ekologického zemědělství</i>	90
<i>Obrázek 6 Jízdárna zámek skalice</i>	90
<i>Obrázek 8: Označení produktu Regionální potraviny</i>	91
<i>Obrázek 9 Označení produktu ŠUMAVA originální produkt</i>	92
<i>Obrázek 10, 11 a 12 Šumavský pivovar Vimperk</i>	92
<i>Obrázek 13 Minipivovar Kvilda</i>	93
<i>Obrázek 14 Hotel Bobík – minipivovar a konopné lázně Volary</i>	94
<i>Obrázek 15, 16, 17, 18 a 19 Šumava</i>	95
<i>Obrázek 20 Hamerské domky u Horské Kvildy</i>	97
<i>Obrázek 21 Schwanzenberský plavební kanál</i>	98
<i>Obrázek 22 Chalupská slať, Obrázek 23 Boubínský prales</i>	98
<i>Obrázek 24 Prachatická trasa Zlaté stezky</i>	99
<i>Obrázek 25 Tři větve Zlaté stezky, Obrázek 26 Vimperská trasa Zlaté stezky</i>	99
<i>Obrázek 27 Kostel Nejsvětější Trojice</i>	101
<i>Obrázek 28 Zámek v Bohumilicích</i>	102
<i>Obrázek 29 Bohumilická lípa</i>	103
<i>Obrázek 30 Kaplička v Bohunicích</i>	104
<i>Obrázek 31 Pravětínská lada</i>	104
<i>Obrázek 32 Mažský vrch (rozhledna, rotunda a křížová cesta)</i>	105
<i>Obrázek 33 Kamenné moře na Mažském vrchu</i>	105
<i>Obrázek 34 Tvrz</i>	106
<i>Obrázek 35 Včelín</i>	106
<i>Obrázek 36 Kaple Panny Marie Sedmiboletné, Obrázek 37 Kaple Panny Marie Karmelské</i>	107
<i>Obrázek 38 Kaple na Vyšovatce</i>	107
<i>Obrázek 39 Čp. 13, Obrázek 40 Čp. 27</i>	108
<i>Obrázek 41 Kaple Panny Marie</i>	108
<i>Obrázek 42 Kaplička v Čepřovicích</i>	109
<i>Obrázek 43 Selské baroko v Jiřeticích</i>	109
<i>Obrázek 44 Helfenburk, Obrázek 45 Helfenburk</i>	110
<i>Obrázek 46 Kostel sv. Miří Magdalény</i>	110
<i>Obrázek 47 Židovský hřbitov</i>	111
<i>Obrázek 48 Synagoga před rekonstrukcí, Obrázek 49 Synagoga po rekonstrukci</i>	111
<i>Obrázek 50 Kaple v Onšovicích</i>	112
<i>Obrázek 51 Drslavická tvrz</i>	112
<i>Obrázek 52 zámek Dub</i>	113
<i>Obrázek 53 Kostel rozeslání sv. apoštolů</i>	113
<i>Obrázek 54 Kaple sv. Jana Nepomuckého</i>	114
<i>Obrázek 55 kostel Panny Marie, sv. Josefa a sv. Jana Nepomuckého</i>	115
<i>Obrázek 56 Dům s jelenem</i>	116
<i>Obrázek 57 Kostel a hřbitov, Obrázek 58 Hrob Michala Tučného</i>	116
<i>Obrázek 59 Zámek</i>	117
<i>Obrázek 60 Hasičské muzeum</i>	117
<i>Obrázek 61 Socha Jana Husa, Obrázek 62 Rodný dům Jana Husa</i>	118

<i>Obrázek 63 Socha sv. Jana Nepomuckého</i>	<i>Obrázek 64 Kostel sv. Kříže</i>	119
<i>Obrázek 65 Kostel sv. Cyrila a Metoděje</i>		119
<i>Obrázek 66 a 67 Husinecká přehrada</i>		120
<i>Obrázek 68 Kaplička, Obrázek 69 Pomník</i>		120
<i>Obrázek 70 Ky.By zahrada</i>		121
<i>Obrázek 71 Kaple Panny Marie Lurdské</i>		121
<i>Obrázek 72 Kaple Panny Marie</i>		122
<i>Obrázek 73 Železniční stanice Kubova Huť</i>		123
<i>Obrázek 74 Bunkr z válečné doby</i>		123
<i>Obrázek 75 Jezerní slať</i>		124
<i>Obrázek 76 Kostel sv. Štěpána</i>		125
<i>Obrázek 77 Socha Davida Fialy u pramenu Vltavy</i>	<i>Obrázek 78 Pramen Vltavy</i>	126
<i>Obrázek 79 Kaplička</i>		126
<i>Obrázek 80 Husova lípa</i>		127
<i>Obrázek 81 Kostel sv. Mikuláše</i>		128
<i>Obrázek 82 Zámek, Obrázek 83 Brána zámku</i>		129
<i>Obrázek 84 Kaple sv. Antonína Paduánského</i>		129
<i>Obrázek 85 Pec na chleba</i>		130
<i>Obrázek 86 Rechle</i>		130
<i>Obrázek 87 Tvrz</i>		131
<i>Obrázek 88 Kaple sv. Floriána, Obrázek 89 Selské baroko</i>		132
<i>Obrázek 90 Kostel sv. Jakuba Většího se hřbitovem</i>		133
<i>Obrázek 91 Kaple sv. Václava, Obrázek 92 Boží muka</i>		133
<i>Obrázek 93 a 94 Jeskyně v Jiříčků skále</i>		134
<i>Obrázek 95 Kaple u Dobré vody, Obrázek 96 Křížová cesta</i>		134
<i>Obrázek 97 Kaplička na návsi, Obrázek 98 Selské baroko</i>		135
<i>Obrázek 99 Nebahovská lípa, Obrázek 100 Přírodní rezervace</i>		135
<i>Obrázek 101 Přírodní památka Pod Vyhlídkou II</i>	<i>Obrázek 102 Kralovické louky</i>	136
<i>Obrázek 103 Kostel sv. Martina</i>		136
<i>Obrázek 104 Amálino údolí, Obrázek 105 Kamenné moře u Obřího hrádku</i>		137
<i>Obrázek 106 Kaplička u Studence, Obrázek 107 Kaple Panny Marie</i>		137
<i>Obrázek 108 Kostel Srdce Ježíšova</i>		138
<i>Obrázek 109 Pasecká slať, Obrázek 110 Novohuťský klen</i>		138
<i>Obrázek 111 Kaplička na návsi</i>		139
<i>Obrázek 112 Heydlův dům, Obrázek 113 Husův dům</i>		139
<i>Obrázek 114 a 115 Kostel sv. Jakuba</i>		140
<i>Obrázek 116 Kostel sv. Petra a Pavla</i>		140
<i>Obrázek 117 Stará radnice, Obrázek 118 Kamenná kašna</i>		141
<i>Obrázek 119 Písecká brána, Obrázek 120 Bašta Helvít</i>		141
<i>Obrázek 121 Žižkova skalka, Obrázek 122 Křížová cesta ke kapli</i>		142
<i>Obrázek 123 Kostel sv. Anny s památnou lípou</i>		142
<i>Obrázek 124 Kostel sv. Václava</i>		143
<i>Obrázek 125 Kaplička v Marčovicích</i>		144
<i>Obrázek 126 Kaplička sv. Jana Nepomuckého</i>	<i>Obrázek 127 Výklenková kaplička</i>	144
<i>Obrázek 128 Kaplička v Libotyni</i>		145
<i>Obrázek 129 Kostel sv. Vojtěcha</i>		146
<i>Obrázek 130 Kaple Nanebevzetí Panny Marie</i>		146
<i>Obrázek 131 Fara Lštění</i>		147

<i>Obrázek 132 Kostel Navštívení Panny Marie</i>	<i>Obrázek 133 Kostel Marie Bolestné</i>	147
<i>Obrázek 134 PR Pod Popelní horou, Obrázek 135 Malý Polec</i>		148
<i>Obrázek 136 Stožecká kaple</i>		149
<i>Obrázek 137 Stožecká skála</i>		149
<i>Obrázek 138 Původní kostel, Obrázek 139 Pomník, kt.nyní stojí na původním místě kostela</i>		150
<i>Obrázek 140 pietní místo (bývalé místo, kde stál kostel Nejsvětější Trojice)</i>		151
<i>Obrázek 141 Kaple Panny Marie na Kamenném vrchu</i>		151
<i>Obrázek 142 Zřícenina hradu Kunžvart</i>		152
<i>Obrázek 143 Sypaná hráz</i>		152
<i>Obrázek 144 Kostel sv. Dominika</i>		153
<i>Obrázek 145 Kaplička Protivec</i>		153
<i>Obrázek 146 Kostel sv. Máří Magdalény</i>		154
<i>Obrázek 147 Tvrz ve Smrčné</i>		154
<i>Obrázek 148 Kostel sv. Filipa a Jakuba</i>		155
<i>Obrázek 149 Výklenková kaplička sv. Jana Nepomuckého</i>		156
<i>Obrázek 150 zachovaný komín po bývalé cihelně</i>		156
<i>Obrázek 151 Štít domu (selské baroko)</i>		157
<i>Obrázek 152 Obec Újezdec – pohled na místní hospůdku</i>		157
<i>Obrázek 153 Kaplička, Obrázek 154 Kostel sv. Mikuláše</i>		158
<i>Obrázek 155 Kaple sv. Antonína Paduánského, Obrázek 156 Klostermannova rozhledna</i>		158
<i>Obrázek 157 Zámek – zámecká kaple Přečín</i>		159
<i>Obrázek 158 Zvonička v obci Mladíkov</i>		159
<i>Obrázek 159 Vimperský zámek</i>		160
<i>Obrázek 160 Kostel Navštívení Panny Marie</i>		160
<i>Obrázek 161 Kostel sv. Bartoloměje</i>		161
<i>Obrázek 162 Hotel Anna</i>		162
<i>Obrázek 163 Sudslavická lípa</i>		162
<i>Obrázek 164 Zámek ve Vlachově Březí</i>		163
<i>Obrázek 165 Kostel Zvěstování Panny Marie</i>		164
<i>Obrázek 166 Židovský hřbitov</i>		164
<i>Obrázek 167 Pivovar</i>		165
<i>Obrázek 168 Socha sv. Jana Nepomuckého</i>	<i>Obrázek 169 Socha Panny Marie</i>	165
<i>Obrázek 170 Kaplička</i>		166
<i>Obrázek 171 Kostel sv. Kateřiny</i>		166
<i>Obrázek 172 Kostel sv. Máří Magdalény</i>		167
<i>Obrázek 173 Koželužna</i>		167
<i>Obrázek 174 Bobík</i>		168
<i>Obrázek 175 Kaplička</i>		169
<i>Obrázek 176 Kostel Umučení Jana Křtitele</i>		170
<i>Obrázek 177 Tařice skalní, Obrázek 178 Zábrdská skála</i>		170
<i>Obrázek 179 Tvrz</i>		171
<i>Obrázek 180 Kostel sv. Víta</i>		172
<i>Obrázek 181 Zámek, Obrázek 182 Zámecký park</i>		172
<i>Obrázek 183 Kostel sv. Petra a Pavla ve Zdíkovci</i>		173
<i>Obrázek 184, 185 a 186 venkovské usedlosti</i>		173
<i>Obrázek 187 Kaple Čtrnácti sv. pomocníků</i>		174
<i>Obrázek 188 Žernovická náves s kapličkou sv. Jana Nepomuckého</i>		174

20. SEZNAM ZKRATEK

AJ	Anglický jazyk
A. S.	Akciová společnost
AV ČR	Akademie věd České republiky
BS	Bioplynová stanice
CR	Cestovní ruch
ČČK	Český červený kříž
ČOV	Čistička odpadních vod
ČP	Číslo popisné
ČR	Česká republika
ČS	Česká spořitelna
ČSN	Česká technická norma
ČSOB	Československá obchodní banka
ČSÚ	Český statistický úřad
DDM	Dům dětí a mládeže
DPH	Daň z přidané hodnoty
DSO	Dobrovolný svazek obcí
ESI fondy	Evropské strukturální a investiční fondy
EU	Evropská unie
EZ	Ekologické zemědělství
FC	Fotbal club
FO	Fyzická osoba
HA	Hektar
HL	Hektolitr
CHKO	Chráněná krajinná oblast
IČ	Identifikační číslo
IROP	Integrovaný regionální operační program
ISKP14+	Informační systém koncového příjemce 14+
JČU ČB	Jihočeská univerzita České Budějovice
JZD	Jednotné zemědělské družstvo
KB	Komerční banka
KČT	Klub českých turistů
KD	Kulturní dům
KO	Komunální odpad
KPSS PT	Komunitní plánování sociálních služeb Prachatic
KS NS MAS	Krajské sdružení národní sítě místních akčních skupin
kW	Kilowatt
LAG	Local action group (neboli místní akční skupina)
LDN	Léčebna dlouhodobě nemocných
LEADER	Propojení aktivit rozvíjejících venkovskou ekonomiku (z anglického Liaison Entre Actions Développement de l'Économie Rurale)
LFA	Oblasti méně příznivé pro hospodaření (z anglického Less favoured area)
MAP	Místní akční plány
MAS	Místní akční skupina
MDŽ	Mezinárodní den žen
MK	Ministerstvo kultury
MPIN	Metodický pokyn pro využití integrovaných nástrojů
MŠ	Mateřská škola
MSP	Malé a střední podniky
MS2014+	Monitorovací systém 2014+

MZE ČR	Ministerstvo zemědělství České republiky
NČI	Národní číselník indikátorů
NJ	Německý jazyk
NNO	Nestátní nezisková organizace
NP	Národní park
NPR	Národní přírodní rezervace
OP RVMZ	Operační program rozvoj venkova a multifunkční zemědělství
OPZ	Operační program zaměstnanost
OP ZAM	Operační program zaměstnanost
O. S.	Občanské sdružení
OSVČ	Osoby samostatně výdělečně činné
OÚ	Obecní úřad
PC	Počítač
PO	Právnícká osoba
PR	Vztahy s veřejností (z anglického Public relations)
PRV	Program rozvoje venkova
ROP	Regionální operační program
ŘO	Řídící orgán
SCLLD	Strategie komunitně vedeného místního rozvoje (z anglického Community Led Local Development)
SDH	Sbor dobrovolných hasičů
SHŠ	Skupina historického šermu
SK	Sportovní klub
SMS ČR	Svaz místních samospráv České republiky
SO ORP	Správní obvod obce s rozšířenou působností
SPL	Strategický plán LEADER
SPOZ	Sbor pro občanské záležitosti
S. R. O.	Společnost s ručením omezeným
SVČ	Středisko volného času
SZIF	Státní zemědělský intervenční fond
ŠD	Školní družina
ŠH	Šumavské Hoštice
ŠJ	Školní jídelna
ŠK	Školní klub
TJ	Tělovýchovná jednota
ÚPD	Územní plánovací dokumentace
VIK	Vimperk Inline klub
ZO AMK	Základní organizace Automoto klub
ZO ČSCH	Základní organizace Český svaz chovatelů
ZO ČSOP	Základní organizace Českého svazu ochránců přírody
ZO ČSZ	Základní organizace Český svaz zahrádkářů
Z. S.	Zapsaný spolek
ZŠ	Základní škola
ZUŠ	Základní umělecká škola